GARMIN®

ZŪMO® 396

Manual do Utilizador

© 2018 Garmin Ltd. ou as suas subsidiárias

Todos os direitos reservados. Ao abrigo das leis de direitos de autor, este manual não pode ser copiado, parcial ou integralmente, sem autorização por escrito da Garmin. A Garmin reserva-se o direito de alterar ou melhorar os seus produtos e de efectuar alterações no conteúdo deste manual, não sendo obrigada a notificar quaisquer indivíduos ou organizações das mesmas. Visite www.garmin.com para obter as actualizações mais recentes, assim como informações adicionais sobre a utilização deste produto.

Garmin® e o logótipo Garmin são marcas comerciais da Garmin Ltd. ou das suas subsidiárias, registadas nos EUA e noutros países. zūmo®, Garmin Express™ e TracBack® são marcas comerciais da Garmin Ltd. ou das suas subsidiárias. Estas marcas comerciais não podem ser utilizadas sem a autorização expressa da Garmin.

Android™ é uma marca comercial da Google Inc. A marca nominativa Bluetooth® e os logótipos são propriedade da Bluetooth SIG, Inc., sendo utilizados pela Garmin sob licença. Foursquare® é uma marca comercial da Foursquare Labs, Inc. nos E.U.A. e noutros países. microSD® é uma marca comercial da SD-3C. Windows® é uma marca comercial registada da Microsoft Corporation nos Estados Unidos e/ou em outros países. Mac® é uma marca comercial da Apple Computer, Inc. Os logótipos Pandora são marcas comerciais da Pandora Media, Inc. A Pandora está disponível apenas em alguns países. Visite http://www.pandora.com/legal. TripAdvisor® é uma marca comercial da TripAdvisor LLC. Windows®, Windows Vista® e Windows XP® são marcas comerciais registadas da Microsoft Corporation nos Estados Unidos e noutros países. Wi-Fi® é uma marca comercial registada da Wi-Fi Alliance.

Índice

Instalação ... 1
Montar o dispositivo num motociclo ... 1
Suporte elétrico do motociclo ... 1
Instalar a base do guiador ... 1
Fixar os cabos de alimentação no suporte do motociclo ... 1
Fixar a placa base ao suporte do motociclo ... 2
Fixe a placa base ao suporte do guiador ... 2
Instalar o dispositivo no suporte de motociclo ... 2
Remover o dispositivo do suporte de motociclo ... 2
Instalar o dispositivo num automóvel ... 2

Como começar ... 3
Descrição geral do dispositivo ... 3
Ligar e desligar o dispositivo ... 3
Adquirir sinais GPS ... 3
Ícones da barra de estado ... 3
Utilizar os botões no ecrã ... 3
Ajustar o volume ... 3
Utilizar o Misturador de áudio ... 3
Ajustar o brilho do ecrã ... 4

Funcionalidades e alertas de aviso ao motociclista ... 4
Ativar ou desativar alertas ao motociclista ... 4
Radares de semáforos e de velocidade ... 4
Deteção e notificações de incidentes ... 4
Configurar um contacto de incidente ... 4
Cancelar uma notificação de incidente ... 5
Desativar notificações de incidentes ... 5
Visualização de notificações de legislação relativa à utilização de capacetes ... 5
Procurar legislação relativa à utilização de capacete ... 5

Navegar até ao seu destino ... 5
Rotas ... 5
Iniciar uma rota ... 5
Alterar o modo de cálculo da rota ... 5
Seguir uma rota usando rotas para aventureiros ... 5
Iniciar uma rota utilizando o mapa ... 6
Ir para casa ... 6
A sua rota no mapa ... 6
Orientações ativas de mudança de faixa ... 6
Visualizar curvas e indicações ... 6
Ver a rota completa no mapa ... 6
Chegar ao destino ... 6
Estacionar perto do seu destino ... 6
Encontrar o seu último local de estacionamento ... 7
Alterar a rota ativa ... 7
Adicionar uma posição à sua rota ... 7
Moldar a sua rota ... 7
Fazer um desvio ... 7
Parar a rota ... 7
Utilizar sugestões de rotas ... 7
Evitar atrasos, portagens e áreas ... 7
Evitar atrasos de trânsito na sua rota ... 7
Evitar estradas com portagens ... 7
Evitar vinhetas de portagem ... 8
Evitar caraterísticas da estrada ... 8
Elementos a evitar personalizados ... 8
Navegar em todo-o-terreno ... 8
Monitorização do combustível ... 8
Ativar monitorização do combustível ... 8
Definir um aviso de nível de combustível baixo ... 8
Repor a indicação de autonomia do depósito de combustível ... 8
Ativar as paragens para abastecimento dinâmicas ... 9

Procurar e guardar posições ... 9
Pontos de interesse ... 9
Encontrar uma posição através da barra de pesquisa ... 9
Encontrar uma posição por categoria ... 9
Procurar dentro de uma categoria ... 9
Navegar para pontos de interesse num local ... 9
Resultados da pesquisa de posições ... 10
Resultados da pesquisa de posições no mapa ... 10
Mudar a área de pesquisa ... 10
Estacionamento ... 10
Encontrar estacionamento próximo da sua posição atual ... 10
Encontrar estacionamento perto de uma posição especificada ... 10
Compreender as cores e símbolos de estacionamento ... 10
Ferramentas de pesquisa ... 10
Encontrar um endereço ... 10
Encontrar um cruzamento ... 11
Procurar uma cidade ... 11
Encontrar uma posição através das coordenadas ... 11
Foursquare ... 11
Ligar à sua conta do Foursquare ... 11
Procurar pontos de interesse no Foursquare ... 11
Ver detalhes de posições no Foursquare ... 11
A efetuar o check-in com o Foursquare ... 11
TripAdvisor® ... 11
Encontrar pontos de interesse do TripAdvisor ... 11
Visualizar posições recentemente encontradas ... 11
Limpar a lista de locais recentemente encontrados ... 11
Ver as informações da posição atual ... 11
Encontrar serviços de emergência e postos de combustível ... 11
Obter indicações para a sua Posição atual ... 12
Adicionar um atalho ... 12
Remover um atalho ... 12
Guardar posições ... 12
Guardar uma posição ... 12
Guardar a sua posição atual ... 12
Editar uma posição guardada ... 12
Atribuir categorias a uma posição guardada ... 12
Eliminar uma posição guardada ... 12

Utilizar o mapa ... 12
Ferramentas do mapa ... 12
Ver uma ferramenta de mapa ... 13
Ativar ferramentas do mapa ... 13
Localizações próximas ... 13
Visualizar as próximas localizações ... 13
Personalizar as categorias próximas ... 13
Informações de Viagem ... 13
Ver dados de viagem no mapa ... 13
Visualizar a página Informações de viagem ... 13
Ver o registo de viagem ... 13
Repor a informação de viagem ... 13
Ver trânsito próximo ... 13
Ver trânsito no mapa ... 13
Procurar incidentes de trânsito ... 14
Personalizar o Mapa ... 14
Personalizar as Camadas do Mapa ... 14
Mudar o campo de dados do mapa ... 14
Alterar a perspetiva do mapa ... 14

Funcionalidades dos Serviços Live, Trânsito e Smartphone ... 14
Emparelhar com o telemóvel e estabelecer ligação com o Smartphone Link ... 14
BluetoothÍcones de estado da funcionalidade ... 14
Serviços Garmin Live ... 14

Subscrever os Serviços Garmin Live ... 15
Emparelhar o telemóvel e o auricular ... 15
Enviar uma posição do seu smartphone para o dispositivo ... 15
Notificações inteligentes ... 15
Receber notificações ... 15
Visualizar a lista de notificações ... 16
Chamada em mãos livres ... 16
Efetuar uma chamada ... 16
Receber uma chamada ... 16
Utilizar o Histórico de chamadas ... 16
Utilizar opções durante chamadas ... 16
Guardar o número de telefone de casa ... 16
Configurar as funcionalidades Bluetooth no dispositivo Apple ... 16
Estabelecer ligação com a aplicação Smartphone Link no dispositivo Apple ... 16
Desativar as chamadas em modo de mãos-livres no dispositivo Apple ... 17
Desativar os dados e notificações inteligentes do Smartphone Link num dispositivo Apple ... 17
Configurar as funcionalidades Bluetooth num smartphone Android™ ... 17
Ligar-se à aplicação Smartphone Link num smartphone Android ... 17
Desativar as funcionalidades Bluetooth no smartphone Android ... 17
Desligar um dispositivo Bluetooth ... 17
Eliminar um telefone emparelhado ... 17

Trânsito ... 18
Receber dados de trânsito utilizando o Smartphone Link ... 18
Receber dados de trânsito através de um recetor de trânsito ... 18
Subscrições de receção de trânsito ... 18
Ativar trânsito ... 18
Ver trânsito no mapa ... 18
Procurar incidentes de trânsito ... 18

Utilizar as Apps ... 18
Ver o manual do utilizador no dispositivo ... 18
Planificador de viagem ... 18
Planear uma viagem ... 18
Editar e reordenar posições numa viagem ... 19
Descobrir atracões ao longo da sua viagem ... 19
Alterar as opções de rota para uma viagem ... 19
Navegar até uma viagem guardada ... 19
Editar e guardar a sua rota ativa ... 19
Partilhar uma rota ... 19
LiveTrack ... 19
Configurar a partilha LiveTrack e convidar pessoas ... 19
Iniciar a partilha LiveTrack ... 20
Trajetos ... 20
Ver e guardar informações de trajetos ... 20
Leitor de multimédia ... 20
Adicionar a ferramenta do leitor de multimédia ao mapa ... 20
Alterar a fonte multimédia ... 20
Serviço Pandora ... 20
Utilizar a bússola ... 20
TracBack® ... 21
Seguir o seu trajeto recente ... 21
Guardar o trajeto recente como uma viagem ... 21
Ver a previsão meteorológica ... 21
Ver o tempo próximo de uma cidade diferente ... 21
Ver o radar meteorológico ... 21
Ver alertas meteorológicos ... 21
Verificar condições da estrada ... 21
Criar uma rota de ida e volta ... 21
Câmaras de trânsito photoLive ... 21
Ver e guardar câmaras de trânsito photoLive ... 21
Ver câmaras de trânsito photoLive no mapa ... 21
Guardar uma câmara de trânsito ... 22
Ver rotas e destinos anteriores ... 22

zūmoDefinições ... 22
Definições de mapa e veículo ... 22
Ativar mapas ... 22
Definições de navegação ... 22
Definições de modo de cálculo ... 22
Definir uma posição simulada ... 22
BluetoothDefinições ... 22
Wi-Fi®Definições ... 22
Definições de assistência ao condutor ... 22
Definições do ecrã ... 23
Definições de trânsito ... 23
Definições de unidades e hora ... 23
Acertar a hora ... 23
Definições de idioma e teclado ... 23
Definições do dispositivo e privacidade ... 23
Repor as definições ... 23

Informação sobre o dispositivo ... 23
Ver informações regulamentares e de conformidade ... 23
Especificações ... 23
Carregar o dispositivo ... 24

Manutenção do dispositivo ... 24
Centro de assistência Garmin ... 24
Atualizações de mapas e de software ... 24
Ligar a uma rede Wi-Fi ... 24
Atualizar mapas e software e através de uma rede Wi-Fi ... 24
Actualizações de produtos ... 24
Cuidados a ter com o dispositivo ... 25
Limpar a parte exterior ... 25
Limpar o ecrã tátil ... 25
Evitar o roubo ... 25
Reiniciar o dispositivo ... 25
Remover o dispositivo, suporte e ventosa ... 25
Remover o dispositivo do suporte ... 25
Remover o suporte da ventosa ... 25
Remover a ventosa do para-brisas ... 25
Mudar o fusível no cabo de alimentação para veículo ... 25

Resolução de problemas ... 26
A ventosa não fixa no para-brisas ... 26
O meu dispositivo não adquire sinais de satélite ... 26
O dispositivo não carrega no meu veículo ... 26
A bateria não fica carregada por muito tempo ... 26
O meu dispositivo não se liga ao meu telemóvel ou Smartphone Link ... 26
O meu dispositivo não aparece como unidade amovível no meu computador ... 26
O meu dispositivo não aparece como dispositivo portátil no meu computador ... 26
O meu dispositivo não aparece como dispositivo portátil nem como volume ou unidade amovível no computador ... 26
A aplicação Smartphone Link afeta o nível de carga da bateria do meu smartphone ... 26

Anexo ... 27
Instalar um cartão de memória para mapas e dados ... 27
Gestão de dados ... 27
Acerca dos cartões de memória ... 27
Ligar o dispositivo ao computador ... 27
Transferir dados a partir do computador ... 27
Desligar o cabo USB ... 27
Visualizar o estado do sinal GPS ... 27
Adquirir mapas adicionais ... 28
Adquirir acessórios ... 28

Índice Remissivo 29

Instalação

Montar o dispositivo num motociclo

Suporte elétrico do motociclo

⚠ ATENÇÃO

A Garmin® recomenda vivamente que o dispositivo seja instalado por um técnico com experiência e formação específica na área de sistemas elétricos. Ligar de forma incorreta o cabo de alimentação pode resultar em danos no veículo ou na pilha, bem como causar ferimentos.

Consulte no guia *Informações importantes de segurança e do produto*, na embalagem, os avisos relativos ao produto e outras informações importantes.

O dispositivo deve ser montado no motociclo num local adequado e seguro, baseando-se nas fontes de alimentação disponíveis e na disposição segura dos cabos.



①	Suporte de motociclo
②	Alimentação do sistema de 12 a 24 Vcc (vermelho) **NOTA:** o cabo vermelho de alimentação do sistema pode incluir um fusível em linha em alguns modelos de dispositivos. Os cabos sem um fusível em linha estão protegidos internamente.
③	Ligação à terra do sistema (preto)

Instalar a base do guiador

O dispositivo inclui peças para duas opções de montagem no guiador. Montagens personalizadas podem necessitar de equipamento adicional.

Instalar a braçadeira em U e a base do guiador

1 Coloque a braçadeira em U ① em volta do guiador ② e introduza as extremidades na base do guiador ③.

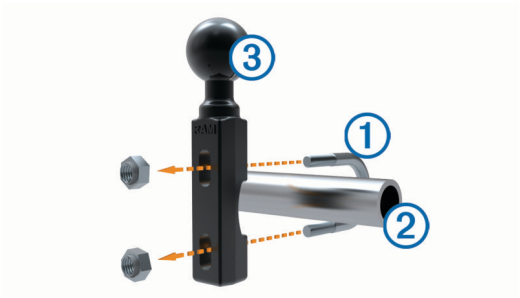

2 Aperte os parafusos para fixar a base.

NOTA: o binário de aperto recomendado é de 5,65 N-m (50 lbf-pol.). Não exceda um binário de aperto de 9,04 N-m (80 lbf-pol.).

Instalar a base do guiador nos suportes da braçadeira das mudanças/travão

1 Remova os dois parafusos originais do suporte da braçadeira das mudanças/travão ①.



NOTA: ambos os parafusos de 1/4 pol. padrão e M6 estão incluídos. Faça corresponder o tamanho dos parafusos originais do suporte da braçadeira das mudanças/travão.

2 Introduza os novos parafusos ② pela base do guiador, pelos espaçadores ③ e pelo suporte da braçadeira das mudanças/travão.

3 Aperte os parafusos para fixar a base.

Fixar os cabos de alimentação no suporte do motociclo

1 Introduza o conector do cabo de alimentação ① pela parte superior da abertura do suporte do motociclo.

2 Desloque o cabo para baixo, até à parte inferior da abertura ② e puxe o cabo novamente até este ficar na posição adequada.

3 Aperte o parafuso preto ③ na parte de trás do suporte ④ para manter o cabo na posição correcta.

4 Introduza a protecção contra as intempéries ⑤ através do orifício na parte de cima e empurre-a para dentro do mesmo.

Fixar a placa base ao suporte do motociclo

AVISO

O contacto direto e continuado com a placa base ou com qualquer outra parte do motociclo poderá danificar o suporte com o tempo. Para evitar este tipo de dano, terá de colocar os separadores de montagem entre o suporte e a placa base, certificando-se de que nenhuma parte do dispositivo ou do suporte toca no motociclo.

1 Enrosque os parafusos de cabeça redonda M4 x 20 mm ① através das anilhas ②, do suporte, dos espaçadores ③ e da placa base ④.

2 Aperte os parafusos para fixar a placa base.

Fixe a placa base ao suporte do guiador

1 Alinhe a esfera da base do guiador ① e a esfera da placa base ② a cada extremidade do braço de encaixe duplo ③.

2 Introduza cada esfera no braço de encaixe duplo.
3 Aperte ligeiramente o manípulo.
4 Ajuste para obter a melhor visão e funcionamento.
5 Aperte o manípulo para fixar o suporte.

Instalar o dispositivo no suporte de motociclo

1 Encaixe o lado esquerdo do dispositivo no suporte.

2 Empurre o lado direito do dispositivo até encaixar.
3 Se a lingueta ① do suporte estiver visível depois de inserir o dispositivo, pressione-a.

Remover o dispositivo do suporte de motociclo

1 Prima o botão de libertação na parte inferior do suporte.
2 Retire o dispositivo.

Instalar o dispositivo num automóvel

AVISO

Antes de montar o dispositivo, verifique a legislação local relativa à montagem em para-brisas.

⚠ ATENÇÃO

Este produto contém uma pilha de iões de lítio. Para prevenir a possibilidade de ferimentos pessoais ou a danificação do produto causados pela exposição da pilha a calor extremo, guarde o dispositivo num local afastado da exposição solar direta.

Não utilize a ventosa num motociclo.

Consulte no guia *Informações importantes de segurança e do produto*, na embalagem, os avisos relativos ao produto e outras informações importantes.

NOTA: o suporte para automóvel não está incluído em todos os modelos do dispositivo. Aceda a garmin.com para adquirir acessórios opcionais.

1 Ligue o cabo de alimentação para automóvel ① à porta ② no suporte.

2 Retire a película de plástico da ventosa ③.
3 Limpe e seque o para-brisas e a ventosa com um pano sem fibras.
4 Pressione a ventosa contra o para-brisas e empurre a patilha da ventosa ④ para trás, em direção ao para-brisas.
5 Fixe o suporte ⑤ no braço da ventosa.
6 Encaixe um lado do dispositivo no suporte.
7 Pressione o dispositivo no suporte até encaixar.

8 Ligue a outra extremidade do cabo de alimentação para automóvel a uma tomada de alimentação.

Como começar

⚠ ATENÇÃO

Consulte no guia *Informações importantes de segurança e do produto*, na embalagem, os avisos relativos ao produto e outras informações importantes.

- Atualize os mapas e o software no seu dispositivo (*Actualizações de produtos*, página 24).
- Monte o dispositivo e ligue-o à alimentação.
- Emparelhe o telemóvel e auricular Bluetooth® (*Emparelhar o telemóvel e o auricular*, página 15) (opcional).
- Adquira sinais de GPS (*Adquirir sinais GPS*, página 3).
- Ajuste o brilho do ecrã (*Ajustar o brilho do ecrã*, página 4).
- Navegue até ao seu destino (*Iniciar uma rota*, página 5).

Descrição geral do dispositivo

1	tecla de alimentação
2	Ranhura para cartão de memória microSD®
3	Porta USB de alimentação e dados

Ligar e desligar o dispositivo

- Para ligar o dispositivo, prima a tecla de alimentação ou ligue o dispositivo à alimentação.
- Para colocar o dispositivo em modo de poupança de energia, prima a tecla de alimentação com o dispositivo ligado.

  Em modo de poupança de energia, o ecrã está desligado e o dispositivo utiliza muito pouca energia, mas pode ativar-se instantaneamente para utilização.

  Dica: pode carregar o dispositivo mais rapidamente colocando-o no modo de poupança de energia enquanto carrega a bateria.
- Para desligar o dispositivo por completo, mantenha a tecla de alimentação premida até aparecer uma mensagem no ecrã e selecione **Desligar**.

  A mensagem é apresentada depois de cinco segundos. Se soltar a tecla de alimentação antes de ser apresentada a mensagem, o dispositivo entra em modo de poupança de energia.

Adquirir sinais GPS

Quando liga o dispositivo de navegação, o recetor de GPS tem de recolher dados de satélite e determinar a sua posição atual. O tempo necessário para adquirir sinais de satélite varia com base em vários fatores, incluindo a distância a que se encontra da posição onde utilizou o seu dispositivo de navegação pela última vez, se tem uma visão desimpedida do céu e há quanto tempo utilizou o dispositivo de navegação pela última vez. Da primeira vez que liga o dispositivo de navegação, pode demorar vários minutos a adquirir sinais de satélite.

1 Ligue o dispositivo.
2 Aguarde enquanto o dispositivo localiza satélites.
3 Se necessário, dirija-se para uma área aberta, afastada de edifícios altos e árvores.

na barra de estado indica a força do sinal de satélite. Quando pelo menos metade das barras estão preenchidas, o dispositivo está pronto para iniciar a navegação.

Ícones da barra de estado

A barra de estado está situada no topo do menu principal. Os ícones da barra de estado apresentam informações sobre funcionalidades do dispositivo. Pode selecionar alguns ícones para alterar as definições ou visualizar informações adicionais.

	Estado do sinal de GPS. Mantenha premido para consultar a precisão do GPS e as informações de satélite adquiridas (*Visualizar o estado do sinal GPS*, página 27).
	Estado da tecnologia Bluetooth. Selecione para ver as definições de Bluetooth (*BluetoothDefinições*, página 22).
	Força do sinal Wi-Fi. Selecione para alterar as definições Wi-Fi (*Wi-Fi®Definições*, página 22)
	Ligado a chamadas em modo mãos-livres. Selecione para fazer uma chamada telefónica (*Chamada em mãos livres*, página 16).
	Meio de transporte ativo. Selecione para alterar o meio de transporte.
9:10A	Hora atual. Selecione para definir a hora (*Acertar a hora*, página 23).
	Nível de carga da bateria.
	Partilha de dados LiveTrack. O número de convidados é apresentado no ícone. Selecione para abrir a aplicação LiveTrack (*LiveTrack*, página 19).
	Estado do Smartphone Link. Selecione para ligar à aplicação Smartphone Link e receber dados de trânsito e outros serviços em tempo real (*Emparelhar com o telemóvel e estabelecer ligação com o Smartphone Link*, página 14). Quando o ícone fica azul, o dispositivo está ligado à aplicação Smartphone Link.
53°C	Temperatura. Selecione para consultar a previsão meteorológica (*Ver a previsão meteorológica*, página 21).
	Estado do combustível. Selecione para consultar informações de monitorização de combustível (*Monitorização do combustível*, página 8).

Utilizar os botões no ecrã

Os botões no ecrã permitem-lhe navegar pelas páginas, menus e opções de menu no dispositivo.

- Selecione ↩ para regressar ao ecrã do menu anterior.
- Mantenha premido ↩ para voltar rapidamente ao menu principal.
- Selecione ↑ ou ↓ para percorrer listas ou menus.
- Mantenha premido ↑ ou ↓ para percorrer as opções mais rapidamente.
- Selecione ☰ para ver um menu de contexto do ecrã atual.

Ajustar o volume

1 Selecione **Volume**.
2 Selecione uma opção:
   - Utilize a barra para ajustar o volume.
   - Selecione 🔇 para silenciar o dispositivo.
   - Selecione 🔧 para ver mais opções.

Utilizar o Misturador de áudio

Pode utilizar o misturador de áudio para definir os níveis de volume de diferentes tipos de áudio, como indicações de navegação ou chamadas telefónicas. O nível para cada tipo de áudio corresponde a uma percentagem do volume principal.

1 Selecione **Volume**.
2 Selecione 🔧 > **Misturador de áudio**.
3 Utilize os cursores para ajustar o volume de cada tipo de áudio.

Ajustar o brilho do ecrã

1 Selecione **Definições** > **Ecrã** > **Brilho**.
2 Utilize a barra para ajustar o brilho.

Funcionalidades e alertas de aviso ao motociclista

AVISO

As funcionalidades de alertas ao motociclista e de limite de velocidade são apenas informativas e não substituem a sua responsabilidade em obedecer a todos os sinais de limite de velocidade e em conduzir de forma segura em todos os momentos.A Garmin não será responsabilizada por quaisquer multas de trânsito ou sanções recebidas pelo utilizador devido ao incumprimento do código da estrada ou dos sinais de trânsito aplicáveis.

O dispositivo está equipado com funcionalidades que podem incentivar uma condução mais segura e aumentar a eficiência, mesmo quando anda de bicicleta numa área familiar. O dispositivo emite um sinal sonoro audível ou mensagem e apresenta as informações relativas ao alerta. Pode ativar ou desativar o sinal sonoro ou a mensagem de cada tipo de alerta. Nem todos os alertas estão disponíveis em todas as regiões.

Zona escolar ou escola nas proximidades: o dispositivo emite um sinal, apresenta a distância que o separa e o limite de velocidade (se disponível) para uma escola ou zona escolar próxima.

Redução do limite de velocidade: o dispositivo emite um sinal e apresenta o próximo limite de velocidade reduzido, para que se possa preparar para reduzir a velocidade.

Limite de velocidade excedido: o dispositivo emite um sinal e apresenta um contorno vermelho no ícone de limite de velocidade, quando exceder o limite de velocidade indicado na estrada onde se encontra.

Passagem de nível: o dispositivo emite um sinal e apresenta a distância até à próxima passagem de nível.

Passagem de animais: o dispositivo emite um sinal e apresenta a distância até à próxima passagem de animais.

Curva: o dispositivo emite um sinal e apresenta a distância até à próxima curva na estrada.

Trânsito lento: o dispositivo emite um sinal e apresenta a distância até ao local de tráfego lento, quando se aproximar de tráfego lento a uma velocidade superior. Para utilizar esta funcionalidade, o seu dispositivo tem de receber informações de trânsito (*Receber dados de trânsito utilizando o Smartphone Link*, página 18).

Aviso de fadiga: o dispositivo emite um sinal e sugere as próximas paragens para descanso, quando tiver estado a conduzir durante mais de duas horas sem paragens.

Ativar ou desativar alertas ao motociclista

É possível desativar os alertas sonoros ao motociclista. Os alertas visuais são apresentados mesmo quando o alerta sonoro está desativado.

1 Selecione **Definições** > **Assistência ao condutor** > **Alertas sonoros ao motociclista**.
2 Marque ou desmarque a caixa de verificação junto a cada alerta.

Radares de semáforos e de velocidade

AVISO

A Garmin não é responsável pela precisão ou pelas consequências da utilização de uma base de dados de radares de velocidade ou de semáforos.

NOTA: esta funcionalidade não está disponível para todas as regiões nem todos os modelos de produtos.

Estão disponíveis informações, em algumas áreas e em alguns modelos, acerca dos locais onde se encontram radares de semáforos e de velocidade. O dispositivo alerta-o ao aproximar-se do limite de velocidade ou do radar de velocidade comunicado.

- Os dados de câmaras de segurança e de semáforos em tempo real encontram-se disponíveis através de uma subscrição dos Serviços Garmin Live, utilizando a aplicação Smartphone Link (*Serviços Garmin Live*, página 14).
- Para manter uma base de dados atualizada em relação aos locais onde se encontram câmaras de semáforos e radares de velocidade, deve ter uma subscrição ativa para transferir e armazenar os dados da câmara de segurança. Aceda a garmin.com/speedcameras para verificar a disponibilidade e a compatibilidade, ou para adquirir uma subscrição ou uma atualização única. Poderá adquirir uma nova região ou alargar uma subscrição existente em qualquer altura.

  NOTA: em algumas regiões, certos pacotes de produtos incluem dados pré-carregados de câmaras de semáforos e radares de velocidade com atualização vitalícia gratuita.
- Pode utilizar o software Garmin Express™ (garmin.com/express) para atualizar a base de dados de câmaras guardada no seu dispositivo. Deve atualizar o seu dispositivo frequentemente para receber as informações de radares mais atualizadas.

Deteção e notificações de incidentes

⚠ ATENÇÃO

O dispositivo permite enviar a sua localização para um contacto de emergência. Esta funcionalidade é complementar e não deve constituir um método principal de obtenção de assistência de emergência. A aplicação Smartphone Link não contacta serviços de emergência em seu nome.

O seu dispositivo zūmo utiliza os sensores integrados para detetar um possível incidente com veículos.

- Se tiver configurado um contacto em caso de incidente, o dispositivo pode enviar uma mensagem de texto automática para esse contacto se for detetado um incidente e o seu veículo estiver imóvel. Isto pode ajudar a alertar esse contacto para a sua situação caso não consiga telefonar ou enviar uma mensagem. Esta funcionalidade requer uma ligação ao Smartphone Link e uma ligação de dados móveis ativa para enviar a mensagem.
- Se não tiver configurado um contacto em caso de incidente, ao detetar um incidente, o dispositivo apresenta automaticamente o endereço ou as coordenadas geográficas mais próximos. Esta é uma função útil se precisar de indicar a sua posição ao pessoal de serviços de emergência. Pode selecionar **Mais** para ver a página Onde estou?.

Configurar um contacto de incidente

Antes de poder configurar um contacto para notificação em caso de incidente, deve primeiro seguir estes passos:

- Ligue o dispositivo ao Smartphone Link (*Emparelhar com o telemóvel e estabelecer ligação com o Smartphone Link*, página 14).

- Selecione **Definições** > **Bluetooth**, selecione o nome do telemóvel e verifique se a opção **Chamadas telefónicas** está ativada.

O dispositivo deve ter acesso à aplicação Smartphone Link e à lista telefónica do seu smartphone durante a configuração do contacto de incidente. Caso não pretenda utilizar o seu dispositivo para chamadas em modo mãos-livres, pode desativar a opção Chamadas telefónicas assim que esteja concluída a configuração do contacto de incidente.

1 Selecione **Definições** > **Assistência ao condutor** > **Notificação de incidente** > **Continuar**.

   É apresentada a lista de contactos do seu smartphone.

2 Selecione um contacto e, em seguida, selecione **Seguinte**.

3 Verifique o número de telefone do contacto e, em seguida, selecione **Seguinte**.

4 Introduza um nome ou alcunha e selecione **Concl.**.

5 Reveja o exemplo de mensagem em caso de incidente e selecione **Seguinte**.

6 Siga as instruções apresentadas no ecrã para informar a pessoa selecionada de que foi adicionada como um contacto para notificação em caso de incidente.

   NOTA: a mensagem de notificação de incidente inclui o nome ou alcunha que introduziu, mas não será enviada do seu número de telefone. A mensagem é enviada através de um serviço externo, por isso, deve informar o seu contacto de incidente de que a mensagem irá ser enviada por um número desconhecido.

7 Selecione **OK**.

8 Reveja as informações e selecione **Guardar**.

Cancelar uma notificação de incidente

Caso o dispositivo detete um incidente, será informado por uma mensagem e um comando de voz de que uma notificação será enviada para o seu contacto de incidente. Será iniciada uma contagem decrescente de 60 segundos aquando da deteção do incidente e o dispositivo enviará a notificação automaticamente quando a contagem terminar. Caso não pretenda enviar a notificação, pode cancelá-la.

Selecione **Cancelar** antes do final da contagem decrescente.

Desativar notificações de incidentes

Enquanto as notificações de incidentes estiverem desativadas, o dispositivo não envia uma notificação por SMS se detetar um incidente.

1 Selecione **Definições** > **Assistência ao condutor** > **Notificação de incidente**.

2 Desmarque a caixa de seleção **SMS de deteção de incidentes**.

Visualização de notificações de legislação relativa à utilização de capacetes

As notificações relativas à utilização de capacetes e proteção ocular podem ser apresentadas no seu dispositivo zūmo da primeira vez que este adquirir satélites e quando se aproximar de uma localização com regras de segurança para motociclos.

AVISO

A Garmin recomenda que todos os ciclistas utilizem capacete por razões de segurança. As notificações relativas à utilização de capacete apenas devem ser utilizadas para efeitos de referência, estão sujeitas a alterações e não se destinando a ser consideradas aconselhamento jurídico. As notificações relativas à utilização de capacete estão disponíveis apenas nos E.U.A. e Canadá.

Selecione a notificação para consultar mais detalhes.

Procurar legislação relativa à utilização de capacete

Pode procurar legislação relativa à utilização de capacete por distrito ou conselho.

1 Selecione **Aplicações** > **Guia relativo a capacetes**.

2 Selecione um distrito ou concelho.

Navegar até ao seu destino

Rotas

Uma rota é um caminho que se percorre desde a posição atual até um ou mais destinos.

- O dispositivo calcula uma rota recomendada para o seu destino, com base nas preferências definidas pelo utilizador, incluindo o modo de cálculo de rota (*Alterar o modo de cálculo da rota*, página 5) e elementos a evitar (*Evitar atrasos, portagens e áreas*, página 7).
- Pode iniciar rapidamente a navegação para o destino, utilizando a rota recomendada, ou pode selecionar uma rota alternativa (*Iniciar uma rota*, página 5).
- Em caso de estradas específicas que pretenda utilizar ou evitar, pode optar por personalizar a rota.
- Pode adicionar vários destinos a uma rota.

Iniciar uma rota

1 Selecione **Para onde?** e procure uma posição.

2 Selecione uma posição.

3 Selecione uma opção:

   - Para iniciar a navegação utilizando a rota recomendada, selecione **Siga!**.
   - Para escolher uma rota alternativa, selecione Y e escolha uma rota.

     As rotas alternativas aparecem do lado direito do mapa.
   - Para editar o percurso da rota, selecione Y > **Editar rota** e adicione pontos de moldagem à rota.

O dispositivo calcula a rota para a posição e guia-o através de comandos de voz e informações no mapa (*A sua rota no mapa*, página 6). Na extremidade do mapa aparece durante vários segundos uma pré-visualização das principais estradas na sua rota.

Se precisar de parar em destinos adicionais, pode adicionar essas posições à sua rota.

Alterar o modo de cálculo da rota

1 Selecione **Definições** > **Navegação** > **Modo de cálculo**.

2 Selecione uma opção:

   - Selecione **Tempo mais rápido** para calcular rotas com tempo de condução inferior, mas que podem ser mais longas em distância.
   - Selecione **Garmin Adventurous Routing™** para calcular rotas que deem preferência a estradas sinuosas.
   - Selecione **Todo-o-terreno** para calcular rotas ativas (sem estradas).
   - Selecione **Distância mais curta** para calcular rotas com distâncias inferiores, mas com tempo de condução superior.

Seguir uma rota usando rotas para aventureiros

O seu dispositivo pode calcular rotas que dão preferência a estradas sinuosas, subidas e poucas autoestradas. Esta funcionalidade pode proporcionar uma viagem mais agradável, mas poderá aumentar o tempo ou a distância até ao destino.

NOTA: esta funcionalidade não está disponível em todos os modelos de dispositivo nem em todas as regiões de mapas.

1 Selecione **Definições** > **Navegação** > **Modo de cálculo** > **Garmin Adventurous Routing™** > **Guardar**.
2 Selecione **Garmin Adventurous Routing™**.
3 Utilize a barra **Preferir curvas** para incluir mais ou menos curvas.
4 Utilize a barra **Preferir subidas** para incluir mais ou menos subidas.
5 Utilize a barra **Evitar autoestradas principais** para incluir mais ou menos autoestradas.
6 Inicie uma rota (*Iniciar uma rota*, página 5).

Iniciar uma rota utilizando o mapa

Pode iniciar a rota selecionando uma posição do mapa.

1 Selecione **Ver mapa**.
2 Arraste o mapa e faça zoom para apresentar a área a pesquisar.
3 Se necessário, selecione 🔍 para filtrar os pontos de interesse apresentados por categoria.

   Os marcadores de posição (🍴 ou um ponto azul) são apresentados no mapa.
4 Selecione uma opção:
   - Selecione um marcador de posição.
   - Selecione um ponto, como uma posição de rua, cruzamento ou endereço.
5 Selecione **Siga!**.

Ir para casa

Da primeira vez que iniciar uma rota para casa, o dispositivo pede para introduzir a posição Casa.

1 Selecione **Para onde?** > **Ir para casa**.
2 Se necessário, introduza a posição Casa.

Editar a posição Casa

1 Selecione **Para onde?** > ☰ > **Definir a posição Casa**.
2 Introduza a posição Casa.

A sua rota no mapa

Durante a viagem, o dispositivo guia-o até ao seu destino através de comandos de voz e informações no mapa. São apresentadas instruções para a próxima mudança de direção ou saída ou outras ações na parte superior do mapa.

①	Próxima ação na rota. Indica a próxima curva, saída ou outra ação, bem como a faixa de rodagem em que deve viajar, se disponível.
②	Distância até à próxima ação.
③	Nome da rua ou saída associada à próxima ação.
④	Rota destacada no mapa.
⑤	Próxima ação na rota. Setas no mapa, para indicar a posição das próximas ações.
⑥	Velocidade do veículo.
⑦	Nome da rua em que viaja.
⑧	Hora de chegada prevista. **Dica:** pode tocar neste campo para alterar as informações que apresenta.

Orientações ativas de mudança de faixa

À medida que se aproxima de alguma curva, saída ou cruzamento durante a rota, é apresentada uma simulação detalhada da estrada junto ao mapa, se disponível. Uma linha colorida ① indica a faixa certa para a mudança de direção.



Visualizar curvas e indicações

Enquanto navega uma rota, pode visualizar as próximas curvas, alterações de via de circulação ou outras indicações da sua rota.

1 No mapa, selecione uma opção:
   - Para visualizar as próximas curvas e indicações durante a navegação, selecione 🔧 > **Viragens**.

     A ferramenta do mapa apresenta as quatro próximas curvas ou indicações, ao lado do mapa. A lista é atualizada automaticamente, durante a navegação na rota.
   - Para visualizar a lista completa das curvas e indicações de toda a rota, selecione a barra de texto, na parte superior do mapa.
2 Selecione uma curva ou indicação (opcional).

   São apresentadas informações detalhadas. Se disponível, poderá ser apresentada uma imagem da bifurcação se esta estiver numa estrada principal.

Ver a rota completa no mapa

1 Enquanto navega numa rota, selecione qualquer local no mapa.
2 Selecione ⤢.

Chegar ao destino

Quando estiver próximo do destino, o dispositivo fornece informações para ajudá-lo a concluir a rota.

- A 🏁 indica a posição do seu destino no mapa e um comando de voz alerta-o de que está a chegar ao destino.
- Quando se aproxima de alguns destinos, o dispositivo avisa-o automaticamente para procurar estacionamento. Pode selecionar Sim para encontrar parques de estacionamento nas proximidades (*Estacionar perto do seu destino*, página 6).
- Quando parar no destino, o dispositivo termina automaticamente a rota. Se o dispositivo não detetar automaticamente a chegada, pode selecionar Parar para terminar a rota.

Estacionar perto do seu destino

O seu dispositivo pode ajudá-lo a encontrar um local de estacionamento perto do seu destino. Quando se aproxima de alguns destinos, o dispositivo avisa-o automaticamente para procurar estacionamento.

1 Selecione uma opção:
   - Quando o dispositivo o avisar, selecione **Sim** para procurar estacionamento nas proximidades.
   - Se o dispositivo não o avisar, selecione **Para onde?** > **Categorias** > **Estacionamento**e, em seguida, selecione 📍 > **O meu destino**.
2 Selecione **Filtrar estacionamento** e, em seguida, selecione uma ou mais categorias para filtrar o estacionamento por disponibilidade, tipo, preço, ou métodos de pagamento (opcional).

   NOTA: nem todas as áreas ou locais de estacionamento têm dados detalhados de estacionamento.
3 Selecione um local de estacionamento e, em seguida, selecione **Siga!** > **Adic. como Próx. parag.**.

O dispositivo orienta-o até ao parque de estacionamento.

Encontrar o seu último local de estacionamento

Quando remove o dispositivo da alimentação do veículo, mantendo o dispositivo ligado, a sua posição atual é guardada como local de estacionamento.

Selecione **Aplicações** > **Último lugar**.

Alterar a rota ativa

Adicionar uma posição à sua rota

Para adicionar uma posição à sua rota, tem de estar a navegar uma rota (*Iniciar uma rota*, página 5).

Pode adicionar posições no meio ou no final da rota. Por exemplo, pode adicionar uma estação de serviço como próximo destino na sua rota.

Dica: para criar rotas complexas com vários destinos ou paragens programadas, pode utilizar o planificador de viagens para planear, agendar e guardar uma viagem (*Planear uma viagem*, página 18).

1 No mapa, selecione ↩ > **Para onde?**.
2 Procure uma posição.
3 Selecione uma posição.
4 Selecione **Siga!**.
5 Selecione uma opção:
   - Para adicionar a posição como o próximo destino na rota, selecione **Adic. como Próx. parag.**.
   - Para adicionar a posição ao final da rota, selecione **Adic. como Últ. parag.**.
   - Para adicionar a posição e editar a ordem dos destinos na rota, selecione **Adicionar à rota ativa**.

O dispositivo recalcula a rota para incluir a posição adicionada e guia-o por ordem até aos destinos.

Moldar a sua rota

Para moldar a sua rota, é necessário iniciar uma rota (*Iniciar uma rota*, página 5).

Pode moldar manualmente a sua rota para alterar o percurso. Deste modo, poderá direcionar a rota para que utilize uma determinada estrada ou percorra uma certa área sem adicionar um destino à rota.

1 Toque em qualquer local do mapa.
2 Selecione ✎.

   O dispositivo entra no modo de moldagem de rota.
3 Selecione uma localização no mapa.

   Dica: pode selecionar ✚ para aumentar o zoom do mapa e selecionar uma posição mais precisa.

   O dispositivo recalcula a rota para chegar à posição selecionada.
4 Se necessário, selecione uma opção:
   - Para adicionar mais pontos de moldagem à rota, selecione mais posições no mapa.
   - Para remover um ponto de moldagem, selecione 🗑.
5 Quando concluir a moldagem da rota, selecione **Siga!**.

Fazer um desvio

É possível fazer um desvio de uma distância específica ao longo da rota ou desviar-se de estradas específicas. Esta funcionalidade é útil se encontrar zonas em obras, estradas fechadas ou estradas em más condições.

1 No mapa, selecione 🔧 > **Alterar rota**.

   Dica: se a ferramenta Alterar rota não fizer parte do menu de ferramentas do mapa, pode adicioná-la (*Ativar ferramentas do mapa*, página 13).
2 Selecione uma opção:
   - Para fazer um desvio de uma distância específica na sua rota, selecione **Desvio por distância**.
   - Para fazer um desvio de forma a evitar uma estrada específica da sua rota, selecione **Desvio por estrada**.
   - Para encontrar uma rota nova, selecione **Desvio**.

Parar a rota

No mapa, selecione 🔧 > **Parar**.

Utilizar sugestões de rotas

Antes de utilizar esta funcionalidade, deve guardar, pelo menos, uma posição e ativar a funcionalidade de historial de viagem (*Definições do dispositivo e privacidade*, página 23).

Através da funcionalidade myTrends™, o dispositivo prevê o seu destino com base no seu historial de viagem, dia da semana e hora do dia. Depois de se ter deslocado até uma posição guardada várias vezes, a posição poderá ser apresentada na barra de navegação do mapa, em conjunto com o tempo previsto de viagem e informações de trânsito.

Selecione a barra de navegação para ver uma rota sugerida para a posição.

Evitar atrasos, portagens e áreas

Evitar atrasos de trânsito na sua rota

Para evitar atrasos de trânsito, deve receber informações de trânsito (*Receber dados de trânsito utilizando o Smartphone Link*, página 18).

Por predefinição, o dispositivo otimiza automaticamente a sua rota para evitar atrasos de trânsito. Se desativou esta opção nas definições de trânsito (*Definições de trânsito*, página 23) pode ver e evitar atrasos de trânsito manualmente.

1 Durante a navegação numa rota, selecione 🔧 > **Trânsito**.
2 Selecione **Alternar rota**, se disponível.
3 Selecione **Siga!**.

Evitar estradas com portagens

O seu dispositivo pode evitar rotas que passem por zonas com portagens, como estadas com portagem, pontes com portagem ou áreas que exijam pagamentos por congestionamento. O dispositivo pode ainda incluir uma área com portagem na sua rota, se não estiverem disponíveis outras rotas aceitáveis.

1 Selecione **Definições** > **Navegação**.
2 Selecione uma opção:

   NOTA: o menu altera-se com base na sua área e nos dados do mapa existentes no seu dispositivo.
   - Selecione **Estradas com portagens**.
   - Selecione **Portagens e taxas** > **Estradas com portagens**.

3 Selecione uma opção:
   - Para que lhe seja sempre perguntado antes de iniciar uma rota numa área com portagem, selecione **Perguntar sempre**.
   - Para evitar sempre portagens, selecione **Evitar**.
   - Para permitir sempre portagens, selecione **Permitir**.
4 Selecione **Guardar**.

Evitar vinhetas de portagem

NOTA: esta funcionalidade não está disponível em todas as áreas.

Os dados de mapa no seu dispositivo poderão conter informações detalhadas sobre vinhetas de portagem em alguns países. Pode escolher evitar ou permitir vinhetas de portagem em cada um dos países.

1 Selecione **Definições** > **Navegação** > **Portagens e taxas** > **Vinhetas de portagens**.
2 Selecione um país.
3 Selecione uma opção:
   - Para que lhe seja sempre perguntado antes de iniciar uma rota numa área com portagem, selecione **Perguntar sempre**.
   - Para evitar portagens sempre, selecione **Evitar**.
   - Para permitir sempre portagens, selecione **Permitir**.
4 Selecione **Guardar**.

Evitar caraterísticas da estrada

1 Selecione **Definições** > **Navegação** > **Elementos a evitar**.
2 Selecione as caraterísticas de estrada que pretende evitar nas suas rotas e selecione **Guardar**.

Elementos a evitar personalizados

Os elementos a evitar personalizados permitem-lhe selecionar áreas específicas e secções de estradas a evitar. Quando o dispositivo calcula a rota, evita essas áreas e estradas, a não ser que não haja outra rota razoável.

Evitar uma estrada

1 Selecione**Definições** > **Navegação** > **Elementos a evitar personalizados**.
2 Selecione **Adicionar estrada a evitar**.
3 Selecione o ponto de partida da secção da estrada a evitar e selecione **Seguinte**.
4 Selecione o ponto final da secção da estrada e selecione **Seguinte**.
5 Selecione **Concl.**.

Evitar uma área

1 Selecione**Definições** > **Navegação** > **Elementos a evitar personalizados**.
2 Se necessário, selecione **Adicionar elemento a evitar**.
3 Selecione **Adicionar área a evitar**.
4 Selecione o canto superior esquerdo da área a evitar e, em seguida, selecione **Seguinte**.
5 Selecione o canto inferior direito da área a evitar e, em seguida, selecione **Seguinte**.

   A área selecionada fica sombreada no mapa.
6 Selecione **Concl.**.

Desativar um elemento personalizado a evitar

É possível desativar um elemento a evitar personalizado sem o eliminar.

1 Selecione **Definições** > **Navegação** > **Elementos a evitar personalizados**.
2 Selecione um elemento a evitar.
3 Selecione ☰ > **Desativar**.

Eliminar Elementos a evitar personalizados

1 Selecione**Definições** > **Navegação** > **Elementos a evitar personalizados**.
2 Selecione uma opção:
   - Para eliminar todos os elementos a evitar personalizados, selecione 🗑.
   - Para eliminar um elemento a evitar personalizado, selecione-o e selecione ☰ > **Eliminar**.

Navegar em todo-o-terreno

Se não estiver a seguir as redes viárias durante a navegação, pode utilizar o modo Todo-o-terreno.

1 Selecione **Definições** > **Navegação**.
2 Selecione **Modo de cálculo** > **Todo-o-terreno** > **Guardar**.

   A próxima rota será calculada numa linha reta até à posição.

Monitorização do combustível

Pode configurar o dispositivo para fazer uma estimativa do seu consumo de combustível, avisá-lo quando se aproximar da distância máxima de autonomia estimada e sugerir paragens para abastecimento com base na sua autonomia de combustível. Quando a monitorização de combustível estiver ativa, ⛽ indica o estado atual do combustível.

Branco: a monitorização de combustível está desativada ou o dispositivo não está ligado ao suporte para motociclo.

Verde: a autonomia de combustível estimada está acima do nível de aviso do depósito.

Laranja: a autonomia de combustível estimada está abaixo do nível de aviso do depósito.

Vermelho: a distância estimada para o combustível restante no depósito é 0.

Ativar monitorização do combustível

Para poder ativar a monitorização de combustível, o dispositivo tem de estar no modo de motociclo ou no modo todo-o-terreno e tem de ser colocado no suporte para motociclo.

Quando ativa a monitorização do combustível, é apresentado um indicador de combustível no computador de viagem (*Visualizar a página Informações de viagem*, página 13).

1 Abasteça o seu depósito de combustível.
2 Selecione **Aplicações** > **Definições de combustível** > **Monitorização do combustível**.
3 Selecione **Distância por depósito**.
4 Introduza a distância que o veículo consegue viajar com um depósito de combustível e selecione **Concl.**.

Definir um aviso de nível de combustível baixo

Pode configurar o dispositivo para o alertar quando o depósito estiver com um nível de combustível baixo.

NOTA: o dispositivo tem de estar ligado ao suporte para motociclo para poder emitir avisos de nível de combustível baixo.

1 Ative a monitorização do combustível (*Ativar monitorização do combustível*, página 8).
2 Selecione **Aviso de combustível restante**.
3 Introduza uma distância e selecione **Concl.**.

Quando dispõe de combustível suficiente apenas para percorrer a distância que introduziu, é apresentado um aviso de nível de combustível baixo na página do mapa.

Repor a indicação de autonomia do depósito de combustível

Quando abastece o depósito de combustível, deve repor a indicação de autonomia do depósito de combustível no seu

dispositivo para monitorizar o combustível restante de forma mais precisa.

Selecione **Aplicações** > **Definições de combustível** > **Repor depósito de combustível**.

Ativar as paragens para abastecimento dinâmicas

Para poder ativar as paragens para abastecimento dinâmicas, o dispositivo tem de estar no modo de motociclo, colocado num suporte para motociclo e a monitorização de combustível tem de estar ativada.

Pode configurar o dispositivo para que lhe sugira paragens para abastecimento com base na sua autonomia de combustível estimada.

Selecione **Aplicações** > **Definições de combustível** > **Paragens abastec. din.**.

Procurar e guardar posições

Os mapas carregados no dispositivo contêm posições, como restaurantes, hotéis, estações de serviço e informação detalhada acerca das ruas. O menu Para onde? ajuda-o a encontrar o seu destino, fornecendo-lhe vários métodos para pesquisar, procurar e guardar estas informações.

- Introduza termos de pesquisa para procurar rapidamente todas as informações de posições (*Encontrar uma posição através da barra de pesquisa*, página 9).
- Pesquise ou procure por categoria um ponto de interesse pré-carregado (*Pontos de interesse*, página 9).
- Procure e faça check-in em pontos de interesse no Foursquare® (*Procurar pontos de interesse no Foursquare*, página 11).
- Utilize ferramentas de pesquisa para encontrar posições específicas, como endereços, cruzamentos ou coordenadas geográficas (*Ferramentas de pesquisa*, página 10).
- Procure perto de outra cidade ou área (*Mudar a área de pesquisa*, página 10).
- Guarde os seus locais favoritos para os encontrar rapidamente no futuro (*Guardar posições*, página 12).
- Regresse a posições encontradas recentemente (*Visualizar posições recentemente encontradas*, página 11).

Pontos de interesse

Um ponto de interesse é um local que poderá ser útil ou interessante. Os pontos de interesse são organizados por categoria e podem incluir destinos habituais, como postos de combustível, restaurantes, hotéis e locais de entretenimento.

Encontrar uma posição através da barra de pesquisa

Pode utilizar a barra de pesquisa para encontrar locais através da introdução de uma categoria, nome da marca, endereço ou nome da cidade.

1. Selecione **Para onde?**.
2. Selecione **Introduzir pesquisa** na barra de pesquisa.
3. Introduza parte ou a totalidade do termo de pesquisa.

   Os termos de pesquisa sugeridos são apresentados por baixo da barra de pesquisa.
4. Selecione uma opção:
   - Para procurar um tipo de empresa, introduza um nome de categoria (por exemplo, "cinemas").
   - Para procurar o nome de uma empresa, introduza parte ou a totalidade do nome.
   - Para procurar um endereço nas proximidades, introduza o número da porta e o nome da rua.
   - Para procurar um endereço noutra cidade, introduza o número de porta, o nome da rua, a cidade e o estado.
   - Para procurar uma cidade, introduza a cidade e o estado.
   - Para procurar coordenadas, introduza coordenadas de latitude e longitude.
5. Selecione uma opção:
   - Para procurar através de um termo de pesquisa sugerido, selecione o termo.
   - Para procurar através do texto introduzido, selecione 🔍.
6. Se necessário, selecione uma posição.

Encontrar uma posição por categoria

1. Selecione **Para onde?**.
2. Selecione uma categoria ou selecione **Categorias**.
3. Se necessário, selecione uma subcategoria.
4. Selecione uma posição.

Procurar dentro de uma categoria

Depois de realizar uma pesquisa de um ponto de interesse, certas categorias podem apresentar uma lista de Pesquisa rápida que apresenta os quatro últimos destinos selecionados.

1. Selecione **Para onde?** > **Categorias**.
2. Selecione uma categoria.
3. Selecione uma opção:
   - Selecione um destino na lista de pesquisa rápida, do lado direito do ecrã.

     A lista de pesquisa rápida fornece uma lista de posições recentemente encontradas, na categoria selecionada.
   - Selecione uma sub-categoria, se necessário, e selecione um destino.

Navegar para pontos de interesse num local

NOTA: esta funcionalidade pode não estar disponível em todas as áreas nem em todos os modelos de produtos.

Pode criar uma rota para um ponto de interesse dentro de um local maior, como uma loja num centro comercial, ou terminal específico num aeroporto.

1. Selecione **Para onde?** > **Introduzir pesquisa**.
2. Selecione uma opção:
   - Para procurar o local, introduza o respetivo nome ou endereço, selecione 🔍 e avance para o passo 3.
   - Para procurar o ponto de interesse, introduza o nome desse ponto, selecione 🔍 e avance para o passo 5.
3. Selecione o local.

   É apresentada uma lista de categorias por baixo do local, como restaurantes, alugueres de viaturas ou terminais.
4. Selecione uma categoria.
5. Selecione o ponto de interesse e selecione **Siga!**.

O dispositivo cria uma rota para o parque de estacionamento ou entrada do local mais perto do seu ponto de interesse. Ao chegar ao destino, uma bandeira axadrezada indica o parque de estacionamento recomendado. Um ponto identificado indica a localização do ponto de interesse no local.

Explorar um ponto de encontro

NOTA: esta funcionalidade pode não estar disponível em todas as áreas nem em todos os modelos de produtos.

Pode ver uma lista de todos os pontos de interesse localizados junto a cada ponto de encontro.

1. Selecione um ponto de encontro.
2. Selecione ℹ > **Explorar este local**.

Resultados da pesquisa de posições

Por predefinição, os resultados da pesquisa de posições são apresentados numa lista, com a posição mais próxima em primeiro lugar. Pode percorrer para baixo para ver mais resultados.

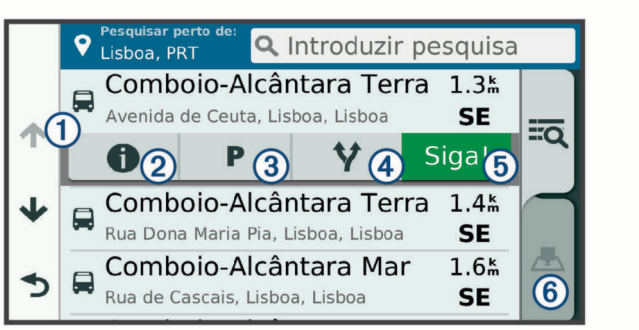

①	Selecione uma posição para ver o menu de opções.
② ℹ	Selecione para visualizar informações detalhadas sobre a posição selecionada.
③ P	Selecione para encontrar locais de estacionamento próximos da posição.
④ Y	Selecione para visualizar rotas alternativas para as posições.
⑤ Siga!	Selecione para iniciar a navegação para a posição através da rota recomendada.
⑥	Selecione para visualizar os resultados da pesquisa no mapa.

Resultados da pesquisa de posições no mapa

Pode visualizar os resultados de uma pesquisa de posição no mapa, em vez de numa lista.

Nos resultados da pesquisa de posições, selecione . O local mais próximo é apresentado no centro do mapa e as informações básicas sobre a posição selecionada são exibidas na parte inferior do mapa.

①	Arraste o mapa para visualizar resultados da pesquisa adicionais.
②	Resultados da pesquisa adicionais. Selecione para visualizar outra posição.
③	Resumo da posição selecionada. Selecione para visualizar informações detalhadas sobre a posição selecionada.
④ Siga!	Selecione para iniciar a navegação para a posição através da rota recomendada.
⑤	Selecione para visualizar os resultados da pesquisa numa lista.

Mudar a área de pesquisa

Por predefinição, o dispositivo procura locais próximos da sua posição atual. Também é possível pesquisar outras regiões, próximas do seu destino, próximas de outra cidade ou ao longo da sua rota ativa.

1 Selecione **Para onde?**.
2 Selecione .
3 Selecione uma opção.

Estacionamento

O seu dispositivo zūmo inclui informações de estacionamento detalhadas, que podem ajudá-lo a encontrar estacionamento nas proximidades com base na probabilidade de lugares de estacionamento livres, tipo de local de estacionamento, preço, ou métodos de pagamento aceites.

Em algumas zonas, estão disponíveis informações de estacionamento em tempo real quando o seu dispositivo zūmo estiver ligado ao Smartphone Link (*Emparelhar com o telemóvel e estabelecer ligação com o Smartphone Link*, página 14). Enquanto o dispositivo estiver a receber informações de estacionamento em tempo real, pode ver as tendências de estacionamento em tempo real.

NOTA: nem todas as áreas ou locais de estacionamento têm dados detalhados de estacionamento.A Garmin não é responsável pela precisão ou atualidade das informações de estacionamento em tempo real.

Encontrar estacionamento próximo da sua posição atual

1 Selecione **Para onde?** > **Categorias** > **Estacionamento**.
2 Selecione **Filtrar estacionamento** e, em seguida, selecione uma ou mais categorias para filtrar o estacionamento por disponibilidade, tipo, preço, ou métodos de pagamento (opcional).

   NOTA: nem todas as áreas ou locais de estacionamento têm dados detalhados de estacionamento.
3 Selecione um local de estacionamento.
4 Selecione **Siga!**

Encontrar estacionamento perto de uma posição especificada

1 Pesquise uma posição.
2 A partir dos resultados da pesquisa, selecione uma posição.
3 Selecione **P**.

   É apresentada uma lista de locais de estacionamento próximos da posição selecionada.
4 Selecione **Filtrar estacionamento** e, em seguida, selecione uma ou mais categorias para filtrar os estacionamentos por disponibilidade, tipo, preço ou método de pagamento (opcional).

   NOTA: não estão disponíveis dados de estacionamento detalhados em todas as áreas nem para todos os locais de estacionamento.
5 Selecione um local de estacionamento.
6 Selecione **Siga!**.

Compreender as cores e símbolos de estacionamento

Os locais de estacionamento para os quais esteja disponível informação detalhada são codificados por cores para calcular e apresentar a probabilidade de encontrar estacionamento. Os símbolos indicam o tipo de estacionamento disponível (rua ou parque), informações sobre preços e modos de pagamento.

Pode ver a legenda para estas cores e símbolos no dispositivo.

Nos resultados de pesquisa de locais de estacionamento, selecione ℹ.

Ferramentas de pesquisa

As ferramentas de pesquisa permitem-lhe procurar tipos específicos de localizações respondendo a comandos apresentados no ecrã.

Encontrar um endereço

NOTA: a ordem dos passos poderá ser diferente, dependendo dos dados do mapa carregados no dispositivo.

1 Selecione **Para onde?**.
2 Se necessário, selecione **Pesquisar perto de:** para alterar a área de pesquisa (*Mudar a área de pesquisa*, página 10).
3 Selecione **Endereço**.
4 Siga as instruções no ecrã para introduzir o endereço.
5 Selecione o endereço.

Encontrar um cruzamento

Pode procurar um cruzamento ou uma bifurcação entre duas ruas, autoestradas ou outras estradas.

1 Selecione **Para onde?** > **Categorias** > **Cruzamentos**.
2 Siga as instruções no ecrã para introduzir as informações da rua.
3 Selecione o cruzamento.

Procurar uma cidade

1 Selecione **Para onde?** > **Categorias** > **Cidades**.
2 Selecione uma opção:
   - Selecione uma cidade na lista de cidades nas proximidades.
   - Para procurar perto de outra posição, selecione **Pesquisar perto de:** (*Mudar a área de pesquisa*, página 10).
   - Para procurar uma cidade por nome, selecione **Introduzir pesquisa**, introduza o nome da cidade e selecione 🔍.

Encontrar uma posição através das coordenadas

Pode encontrar uma posição através das coordenadas de latitude e longitude. Esta função poderá ser útil em atividades de geocaching.

1 Selecione **Para onde?** > **Categorias** > **Coordenadas**.
2 Se necessário, selecione 🔧 e altere o formato das coordenadas ou datum de referência.
3 Introduza as coordenadas de latitude e de longitude.
4 Selecione **Ver no mapa**.

Foursquare

Foursquare é uma rede social com base na posição. O dispositivo inclui pontos de interesse Foursquare pré-carregados, que estão indicados com o logótipo Foursquare, nos resultados de pesquisa de posições.

Para obter funcionalidades adicionais, pode ligar-se à sua conta Foursquare, utilizando o Smartphone Link num smartphone compatível. Ao ligar-se à sua conta Foursquare através do Smartphone Link, pode ver detalhes de posições Foursquare, efetuar o check-in em posições e procurar pontos de interesse na base de dados online do Foursquare.

Ligar à sua conta do Foursquare

1 Ligar o seu dispositivo ao Smartphone Link (*Emparelhar com o telemóvel e estabelecer ligação com o Smartphone Link*, página 14).
2 No smartphone, abra a aplicação Smartphone Link.
3 Aceda às definições da aplicação Smartphone Link e selecione **Foursquare®** > **Início de sessão**.
4 Introduza as suas informações de início de sessão do Foursquare.

Procurar pontos de interesse no Foursquare

Pode procurar pontos de interesse do Foursquare carregados no seu dispositivo. Ao ligar-se à sua conta Foursquare através do Smartphone Link, a pesquisa indica os resultados mais atualizados da base de dados online do Foursquare e os resultados personalizados da sua conta de utilizador do Foursquare.

Selecione **Para onde?** > **Categorias** > **Foursquare®**.

Ver detalhes de posições no Foursquare

Antes de poder ver os detalhes das posições no Foursquare, deve ligar-se a um telefone suportado com Smartphone Link e iniciar sessão na sua conta do Foursquare.

Pode ver informações detalhadas de posições no Foursquare, como as classificações dos utilizadores, os preços dos restaurantes e o horário de abertura.

1 Nos resultados da pesquisa de posições, selecione um ponto de interesse Foursquare.
2 Selecione ℹ.

A efetuar o check-in com o Foursquare

Antes de poder efetuar o check-in com o Foursquare, deve ligar-se a um telefone suportado com Smartphone Link e iniciar sessão na sua conta do Foursquare.

1 Selecione **Aplicações** > **Foursquare®** > **Fazer o check-in**.
2 Selecione um ponto de interesse.
3 Selecione ℹ > **Fazer o check-in**.

TripAdvisor®

O seu dispositivo inclui pontos de interesse e classificações do TripAdvisor.As classificações do TripAdvisor aparecem automaticamente na lista de resultados da pesquisa por pontos de interesse relevantes. Pode também procurar pontos de interesse do TripAdvisor próximos e ordená-los por distância ou popularidade.

Encontrar pontos de interesse do TripAdvisor

1 Selecione **Para onde?** > **Categorias** > **TripAdvisor**.
2 Selecione uma categoria.

   É apresentada uma lista dos pontos de interesse do TripAdvisor mais próximos para a categoria selecionada.
3 Selecione **Ordenar resultados** para ordenar os resultados da pesquisa por distância ou por popularidade (opcional).

Visualizar posições recentemente encontradas

O seu dispositivo guarda um historial das últimas 50 posições encontradas.

Selecione **Para onde?** > **Recentes**.

Limpar a lista de locais recentemente encontrados

Selecione **Para onde?** > **Recentes** > ☰ > **Limpar** > **Sim**.

Ver as informações da posição atual

Pode utilizar a página Onde estou? para ver informações acerca da sua posição atual. Esta é uma função útil se precisar de indicar a sua posição ao pessoal de emergência.

A partir do mapa, selecione o veículo.

Encontrar serviços de emergência e postos de combustível

Pode utilizar a página Onde estou? para encontrar os hospitais, esquadras de polícia e postos de combustível mais próximos.

1 A partir do mapa, selecione o veículo.
2 Selecione **Hospitais**, **Esquadras de polícia** ou **Combustível**.

   É apresentada uma lista de posições para o serviço selecionado, com as mais próximas no topo.
3 Selecione uma posição.
4 Selecione uma opção:
   - Para navegar para a posição, selecione **Siga!**
   - Para ver o número de telefone e outros detalhes da posição, selecione ℹ.

Obter indicações para a sua Posição atual

Se precisar de indicar a outra pessoa como chegar à sua posição atual, o seu dispositivo pode dar-lhe uma lista de indicações.

1 A partir do mapa, selecione o veículo.
2 Selecione ☰ > **Indicações até Mim**.
3 Selecione uma posição inicial.
4 Selecione **Selecion.**.

Adicionar um atalho

É possível adicionar atalhos ao menu Para Onde?. Um atalho pode direcioná-lo para uma posição, uma categoria ou uma ferramenta de pesquisa.

O menu Para Onde? pode conter até 36 ícones de atalhos.

1 Selecione **Para onde?** > **Adicionar atalho**.
2 Selecione um item.

Remover um atalho

1 Selecione **Para onde?** > ☰ > **Remover atalho(s)**.
2 Selecione um atalho para remover.
3 Selecione novamente o atalho para confirmar.
4 Selecione **Guardar**.

Guardar posições

Guardar uma posição

1 Procure uma posição (*Encontrar uma posição por categoria*, página 9).
2 A partir dos resultados da pesquisa, selecione uma posição.
3 Selecione ⓘ.
4 Selecione ☰ > **Guardar**.
5 Se necessário, introduza um nome e selecione **Concl.**.

Guardar a sua posição atual

1 A partir do mapa, selecione o ícone do veículo.
2 Selecione **Guardar**.
3 Introduza um nome e selecione **Concl.**.
4 Selecione **OK**.

Editar uma posição guardada

1 Selecione **Para onde?** > **Guardados**.
2 Se necessário, selecione uma categoria.
3 Selecione uma localização.
4 Selecione ⓘ.
5 Selecione ☰ > **Editar**.
6 Selecione uma opção:
   - Selecione **Nome**.
   - Selecione **Número de telefone**.
   - Selecione **Categorias** para atribuir categorias à posição guardada.
   - Selecione **Alterar símbolo de mapa** para alterar o símbolo utilizado para marcar a posição guardada num mapa.
7 Edite as informações.
8 Selecione **Concl.**.

Atribuir categorias a uma posição guardada

Pode adicionar categorias personalizadas às suas posições guardadas.

NOTA: as categorias aparecem no menu de posições guardadas depois de guardar, pelo menos, 12 posições.

1 Selecione **Para onde?** > **Guardados**.
2 Selecione uma localização.
3 Selecione ⓘ.
4 Selecione ☰ > **Editar** > **Categorias**.
5 Introduza um nome de categoria ou mais, separados por vírgulas.
6 Se necessário, selecione uma sugestão de categoria.
7 Selecione **Concl.**.

Eliminar uma posição guardada

NOTA: não é possível recuperar posições eliminadas.

1 Selecione **Para onde?** > **Guardados**.
2 Selecione ☰ > **Eliminar locais guard.**.
3 Selecione a caixa ao lado das posições guardadas a eliminar e selecione **Eliminar**.

Utilizar o mapa

Pode utilizar o mapa para navegar numa rota (*A sua rota no mapa*, página 6) ou para ver um mapa das redondezas quando não tem uma rota ativa.

1 Selecione **Ver mapa**.
2 Toque em qualquer local do mapa.
3 Selecione uma opção:
   - Arraste o mapa para o deslocar para a esquerda, direita, cima ou baixo.
   - Para aumentar ou diminuir o zoom, selecione ➕ ou ➖.
   - Para alternar entre as vistas Norte no Topo e 3D, selecione ▲.
   - Para filtrar os pontos de interesse apresentados por categoria, selecione 🔍.
   - Para iniciar uma rota, selecione uma posição no mapa e selecione **Siga!** (*Iniciar uma rota utilizando o mapa*, página 6).

Ferramentas do mapa

As ferramentas do mapa oferecem um acesso rápido às informações e às funções do dispositivo, enquanto vê o mapa. Ao ativar uma ferramenta de mapa, esta é apresentada num painel na extremidade do mapa.

Parar: para a navegação da rota ativa.

Alterar rota: permite fazer um desvio ou ignorar posições na rota.

Localizações próximas: apresenta as próximas posições ao longo da rota ou a estrada onde se encontra (*Localizações próximas*, página 13).

Viragens: apresenta uma lista das próximas curvas na rota (*Visualizar curvas e indicações*, página 6).

Informação da viagem: apresenta informações de viagem personalizadas, como velocidade ou quilometragem (*Ver dados de viagem no mapa*, página 13).

Volume: ajusta o volume do áudio principal.

Brilho: ajusta o brilho do ecrã.

Telemóvel: apresenta uma lista de chamadas telefónicas recentes efetuadas a partir do telemóvel associado, bem como as opções durante chamadas, enquanto uma chamada telefónica estiver ativa (*Utilizar opções durante chamadas*, página 16).

LiveTrack: permite iniciar e parar a partilha de LiveTrack (*LiveTrack*, página 19).

Trânsito: apresenta as condições do trânsito ao longo da rota ou na sua área (*Ver trânsito próximo*, página 13).

Meteorologia: apresenta o estado do tempo na sua área.

photoLive: apresenta as câmaras de trânsito em tempo real da sua subscrição photoLive (*Câmaras de trânsito photoLive*, página 21).

Comunicar câmara: permite-lhe comunicar acerca de radares de semáforos e velocidade. Esta ferramenta apenas está disponível quando tiver dados de semáforos e radares de velocidade no seu dispositivo e uma ligação ativa à aplicação Smartphone Link (*Emparelhar com o telemóvel e estabelecer ligação com o Smartphone Link*, página 14).

Ver uma ferramenta de mapa

1 A partir do mapa, selecione 🔧.
2 Selecione uma ferramenta de mapa.

   A ferramenta de mapa é apresentada num painel na extremidade do mapa.
3 Quando terminar a utilização da ferramenta de mapa, selecione ✖.

Ativar ferramentas do mapa

Por predefinição, só estão ativadas as ferramentas do mapa mais comuns no menu de ferramentas do mapa. Pode adicionar um máximo de 12 ferramentas ao menu.

1 A partir do mapa, selecione 🔧 > ⚙.
2 Selecione a caixa de verificação junto a cada ferramenta para a adicionar.
3 Selecione **Guardar**.

Localizações próximas

A ferramenta Localizações próximas fornece informações sobre as próximas localizações ao longo da rota ou estrada onde se encontra. Pode visualizar os próximos pontos de interesse, como restaurantes, estações de serviço ou áreas de descanso. Quando viajar numa autoestrada, também pode ver informações e serviços disponíveis relativas às próximas saídas e cidades, semelhante às informações em sinais de trânsito nas autoestradas.

Pode personalizar três categorias para apresentação na ferramenta Localizações próximas.

Visualizar as próximas localizações

1 No mapa, selecione 🔧 > **Localizações próximas**.
2 Selecione uma opção:
   - Para ver a próxima localização em cada categoria, selecione ⚑, se necessário.
   - Para ver informações e serviços disponíveis relacionados com as próximas saídas da autoestrada ou cidades, selecione ⊼.

     NOTA: esta opção está disponível apenas quando viajar numa autoestrada ou quando a rota incluir uma autoestrada.
3 Selecione uma opção, para ver uma lista de localizações nessa categoria, saída ou cidade.

Personalizar as categorias próximas

Pode alterar as categorias de localização que aparecem na ferramenta Localizações próximas.

1 No mapa, selecione 🔧 > **Localizações próximas**.
2 Selecione uma categoria.
3 Selecione 🔧.
4 Selecione uma opção:
   - Para mover uma categoria para cima ou para baixo na lista, selecione e arraste a seta ao lado do nome da categoria.
   - Para alterar uma categoria, selecione-a.
   - Para criar uma categoria personalizada, selecione a categoria, selecione **Pesquisa personalizada** e introduza o nome da empresa ou da categoria.
5 Selecione **Concl.**.

Informações de Viagem

Ver dados de viagem no mapa

Antes de poder ver dados de viagem no mapa, deve adicionar a ferramenta ao menu de Ferramentas do mapa (*Ativar ferramentas do mapa*, página 13).

No mapa, selecione 🔧 > **Informação da viagem**.

Personalizar os campos de dados de viagem

Para personalizar os dados que são apresentados na ferramenta de mapa dos dados da viagem, tem de adicionar a ferramenta de dados da viagem ao menu de ferramentas do mapa (*Ativar ferramentas do mapa*, página 13).

1 No mapa, selecione 🔧 > **Informação da viagem**.
2 Selecione um campo de dados de viagem.
3 Selecione uma opção.

   O novo campo de dados da viagem é apresentado na ferramenta de mapa de dados da viagem.

Visualizar a página Informações de viagem

A página de informações de viagem apresenta a sua velocidade e fornece dados estatísticos acerca da sua viagem.

NOTA: se efetuar paragens frequentes, deixe o dispositivo ligado para que meça com precisão o tempo decorrido durante a viagem.

No mapa, selecione **Velocidade**.

Ver o registo de viagem

O dispositivo mantém um registo de viagem com os locais por onde viajou.

1 Selecione **Definições** > **Mapa e veículo** > **Camadas do mapa**.
2 Selecione a caixa de verificação **Registo de viagem**.

Repor a informação de viagem

1 No mapa, selecione **Velocidade**.
2 Selecione ☰ > **Repor campo(s)**.
3 Selecione uma opção:
   - Quando não estiver a navegar uma rota, selecione **Selecionar tudo** para repor todos os campos de dados na primeira página, exceto o velocímetro.
   - Selecione **Repor dados de viagem** para repor as informações no computador de viagem.
   - Selecione **Repor a velocidade máx.** para repor a velocidade máxima.
   - Selecione **Repor viagem B** para repor o odómetro.

Ver trânsito próximo

Pode ver os próximos incidentes de trânsito na sua rota ou na estrada em que viaja.

1 Durante a navegação numa rota, selecione 🔧 > **Trânsito**.

   O próximo incidente de trânsito aparece num painel no lado direito do mapa.
2 Selecione o incidente de trânsito para ver detalhes adicionais.

Ver trânsito no mapa

O mapa de trânsito apresenta o fluxo de trânsito e os atrasos nas estradas próximas utilizando códigos de cores.

1 No menu principal, selecione **Aplicações** > **Trânsito**.

2 Se necessário, selecione ☰ > **Legenda** para ver a legenda do mapa de trânsito.

Procurar incidentes de trânsito

1 No menu principal, selecione **Aplicações** > **Trânsito**.
2 Selecione ☰ > **Incidentes**.
3 Selecione um item da lista.
4 Se existir mais do que um incidente, toque nas setas para ver os incidentes adicionais.

Personalizar o Mapa

Personalizar as Camadas do Mapa

Pode personalizar os dados que aparecem no mapa, como ícones para pontos de interesse e condições de estrada.

1 Selecione **Definições** > **Mapa e veículo** > **Camadas do mapa**.
2 Selecione as camadas para incluir no mapa e selecione **Guardar**.

Mudar o campo de dados do mapa

1 No mapa, selecione um campo de dados.

NOTA: não pode alterar a Velocidade.

2 Selecione um tipo de dados a apresentar.

Alterar a perspetiva do mapa

1 Selecione **Definições** > **Mapa e veículo** > **Vista do mapa de condução**.
2 Selecione uma opção:
   - Selecione **Trajeto para cima** para apresentar o mapa a duas dimensões (2D), com a direção da viagem no topo.
   - Selecione **Norte no topo** para apresentar o mapa em 2D com o norte no topo.
   - Selecione **3D** para apresentar o mapa a três dimensões.
3 Selecione **Guardar**.

Funcionalidades dos Serviços Live, Trânsito e Smartphone

Para tirar o máximo partido do seu dispositivo zūmo, deve emparelhá-lo com o seu smartphone e estabelecer ligação à aplicação Smartphone Link. A aplicação Smartphone Link permite ao seu dispositivo receber dados em tempo real, incluindo dados de trânsito, tendências de estacionamento, semáforos e radares de velocidade e outros serviços em tempo real.

Informações de trânsito em tempo real: envia informações de trânsito em tempo real para o seu dispositivo, como incidentes e atrasos no trânsito, obras ou cortes de estradas (*Trânsito*, página 18).

Informações de estacionamento em tempo real: envia para o seu dispositivo informações sobre tendências de estacionamento em tempo real, caso estejam disponíveis (*Estacionamento*, página 10).

Serviços Garmin Live: fornece serviços gratuitos e pagos de envio de dados em tempo real para o seu dispositivo, como informações de semáforos e radares de velocidade ou dados de câmaras de trânsito (*Serviços Garmin Live*, página 14).

Informações meteorológicas: envia condições meteorológicas e alertas em tempo real para o seu dispositivo (*Ver a previsão meteorológica*, página 21).

LiveTrack: permite a partilha em tempo real da sua viagem com contactos selecionados (*LiveTrack*, página 19).

Notificações inteligentes: apresenta notificações e mensagens de telefone no seu dispositivo. Esta funcionalidade não está disponível em todos os idiomas.

Chamadas em modo mãos-livres: permite que efetue e receba chamadas telefónicas com o dispositivo e permite-lhe utilizar o dispositivo em modo de mãos-livres através do altifalante.

Enviar posições para o dispositivo: permite-lhe enviar posições do smartphone para o dispositivo de navegação.

Check-in no Foursquare: permite fazer check-in em locais Foursquare utilizando o dispositivo de navegação (*A efetuar o check-in com o Foursquare*, página 11).

Emparelhar com o telemóvel e estabelecer ligação com o Smartphone Link

Deve emparelhar o seu dispositivo zūmo com o seu telemóvel e estabelecer ligação com o Smartphone Link para utilizar algumas das funcionalidades, como o trânsito em tempo real e as informações de estacionamento, chamadas em modo mãos-livres e outras funcionalidades que necessitam de uma ligação ativa.

Depois de os dispositivos estarem emparelhados, estes associam-se automaticamente, quando forem ligados dentro do alcance um do outro.

1 Na loja de aplicações do telefone, instale a aplicação Smartphone Link.
2 Coloque o dispositivo zūmo e o telemóvel a uma distância de 3 m (10 ft) entre si.
3 No dispositivo zūmo, selecione **Definições** > **Bluetooth** e marque a caixa de seleção **Bluetooth**.
4 Selecione **Procurar dispositivos**.
5 No telemóvel, ative a tecnologia sem fios Bluetooth e defina o telemóvel para estar visível.

   Para obter mais informações, consulte o Manual do Utilizador do seu telemóvel.
6 No dispositivo zūmo, selecione **OK**.

   O dispositivo zūmo começa a procurar dispositivos Bluetooth próximos e é apresentada uma lista de dispositivos Bluetooth. Pode demorar até um minuto para o telefone aparecer na lista.
7 Selecione o telefone na lista e, em seguida, selecione **OK**.
8 No telefone, confirme o pedido de emparelhamento.
9 No telefone, abra a aplicação Smartphone Link.

   Se estiver a emparelhar com um dispositivo Apple®, é apresentado um código de segurança no ecrã zūmo.
10 Se necessário, introduza o código de segurança no telemóvel, num período de 30 segundos.

BluetoothÍcones de estado da funcionalidade

Os ícones de estado são apresentados nas definições Bluetooth, ao lado de cada dispositivo emparelhado.

Selecione **Definições** > **Bluetooth**.

- Um ícone cinzento indica que a funcionalidade está desativada ou desligada nesse dispositivo.
- Um ícone colorido indica que a funcionalidade está ligada e ativa nesse dispositivo.

	Chamada em mãos livres
	Notificações inteligentes
	Smartphone LinkFuncionalidades e serviços do
	Transmissão de multimédia
	O auricular está ligado

Serviços Garmin Live

Para poder utilizar os Serviços Garmin Live, o seu dispositivo deve estar ligado ao Smartphone Link (*Emparelhar com o*

telemóvel e estabelecer ligação com o Smartphone Link, página 14).

Os Serviços Garmin Live, disponíveis na forma de planos gratuitos e de subscrição, permitem receber informações em tempo real no seu dispositivo, como informações de trânsito, meteorologia e preços de combustível.

Alguns serviços, como a meteorologia, estão disponíveis no dispositivo como aplicações separadas. Outros serviços, como as informações de trânsito, melhoram as funcionalidades de navegação do seu dispositivo. As funcionalidades que requerem acesso aos Serviços Garmin Live apresentam o símbolo Smartphone Link e apenas são apresentadas quando o dispositivo está ligado ao Smartphone Link.

Subscrever os Serviços Garmin Live

Alguns Serviços zūmo Live requerem uma subscrição paga. Na aplicação Smartphone Link, pode adquirir uma subscrição vitalícia sob a forma de uma compra dentro da própria aplicação. A subscrição fica associada à sua conta da loja de aplicações do smartphone.

1. No seu smartphone, abra a aplicação Smartphone Link.
2. Selecione **A minha conta**.

   É apresentada uma lista de serviços e preços de subscrição disponíveis.
3. Selecione um serviço.
4. Selecione o preço.
5. Selecione **Subscrever**.
6. Siga as instruções apresentadas no ecrã para concluir a compra.

Emparelhar o telemóvel e o auricular

Tem de emparelhar o seu dispositivo zūmo com o seu telemóvel e auricular Bluetooth para utilizar várias funcionalidades Bluetooth. Depois de os dispositivos estarem emparelhados, estes associam-se automaticamente, quando forem ligados dentro do alcance um do outro.

Algumas funcionalidades requerem a aplicação Smartphone Link. Pode ligar-se à aplicação Smartphone Link durante o processo de emparelhamento ou mais tarde.

1. No telemóvel, ative a tecnologia sem fios Bluetooth e defina o telemóvel para estar visível.

   Para obter mais informações, consulte o Manual do Utilizador do seu telemóvel.
2. Coloque o dispositivo zūmo e o telemóvel a uma distância de 3 m (10 ft) entre si.
3. No dispositivo zūmo, selecione **Definições** > **Bluetooth** > .
4. Siga as instruções no ecrã para emparelhar o seu telemóvel com o seu dispositivo.
5. No dispositivo zūmo, selecione .

   Dica: se o ecrã de definições inicial do Bluetooth não for apresentado, pode selecionar **Definições** > **Bluetooth** > **Procurar dispositivos** para emparelhar o seu auricular.
6. Siga as instruções no ecrã para emparelhar o seu auricular com o seu dispositivo.
7. Na loja de aplicações do telemóvel, instale e abra a aplicação Smartphone Link (opcional).

   Se estiver a emparelhar com um dispositivo Apple, é apresentado um código de segurança no ecrã zūmo.
8. Se necessário, introduza o código de segurança no telemóvel, num período de 30 segundos.

Enviar uma posição do seu smartphone para o dispositivo

Pode procurar uma posição utilizando a aplicação Smartphone Link no seu telemóvel e enviá-la para o seu dispositivo zūmo.

1. Abra a aplicação Smartphone Link no seu smartphone.
2. Selecione uma opção:
   - Para encontrar uma posição próxima, selecione **Encontrar locais próximos** e introduza a totalidade ou parte de um endereço ou o nome de um local.
   - Para encontrar um ponto de interesse Foursquare próximo, selecione **Foursquare** e, em seguida, selecione um ponto de interesse a partir da lista.
   - Para escolher uma posição no mapa, selecione **Escolher localização** e toque na respetiva posição no mapa.
   - Para procurar um endereço na sua lista de contactos, selecione **Contactos** e, em seguida, selecione um nome de contacto.

   A posição selecionada é apresentada no mapa.
3. Selecione **Enviar**.

   A aplicação Smartphone Link envia a posição para o seu zūmo.
4. No dispositivo zūmo, selecione uma opção:
   - Para iniciar a navegação para a posição, selecione **Siga!**.
   - Para ver detalhes acerca da posição ou para guardá-la nos seus favoritos, selecione .
   - Para aceitar a posição sem iniciar a navegação, selecione **OK**.

A posição é apresentada na lista de posições recentemente encontradas no seu dispositivo zūmo.

Notificações inteligentes

Quando o dispositivo estiver ligado à aplicação Smartphone Link, pode ver as notificações do smartphone no dispositivo zūmo, como mensagens de texto, chamadas recebidas e compromissos no calendário.

NOTA: poderá ter de aguardar alguns minutos para receber notificações no dispositivo de navegação, depois de este se ligar à aplicação Smartphone Link. aparece a cores nas definições Bluetooth quando as notificações inteligentes estiverem ativas (*BluetoothÍcones de estado da funcionalidade*, página 14).

Receber notificações

⚠ ATENÇÃO

Não deve ler nem responder a notificações durante a condução.

Para o dispositivo zūmo poder receber notificações, tem de associá-lo ao smartphone e à aplicação Smartphone Link.

Na maior parte das páginas, aparece uma janela de pop-up, quando o dispositivo recebe uma notificação do smartphone. Se o dispositivo estiver em movimento, apenas os passageiros e nunca o condutor podem visualizar as notificações.

NOTA: se estiver a visualizar o mapa, as notificações aparecem numa ferramenta de mapa.

- Para ignorar uma notificação, selecione **OK**.

  A janela de pop-up fecha, mas a notificação continua ativa no telefone.
- Para visualizar uma notificação, selecione **Ver**.
- Para ouvir a notificação, selecione **Ver** > **Reproduzir**.

  O dispositivo lê a notificação, recorrendo à tecnologia texto-para-voz. Esta funcionalidade não está disponível em todos os idiomas.

- Para realizar outras ações, como ignorar a notificação do telemóvel, selecione **Ver** e selecione uma opção.

  NOTA: existem ações adicionais apenas para alguns tipos de notificações que terão de ser suportadas pela aplicação que gera a notificação.

Receber notificações enquanto visualiza o mapa

⚠ ATENÇÃO

Não deve ler nem responder a notificações durante a condução.

Para o dispositivo zūmo poder receber notificações, tem de associá-lo ao smartphone e à aplicação Smartphone Link.

Quando está a visualizar o mapa, as notificações aparecem numa ferramenta do mapa, na extremidade do ecrã. Se o dispositivo estiver em movimento, apenas os passageiros e nunca o condutor podem visualizar as notificações.

- Para ignorar uma notificação, selecione ✖ ou aguarde que a janela de pop-up desapareça.

  A janela de pop-up fecha, mas a notificação continua ativa no telefone.
- Para visualizar uma notificação, selecione o texto da notificação.
- Para ouvir a notificação, selecione **Reproduzir mensagem**.

  O dispositivo lê a notificação, recorrendo à tecnologia texto-para-voz. Esta funcionalidade não está disponível em todos os idiomas.
- Para realizar outras ações, como ignorar a notificação do telemóvel, selecione **Ver** e selecione uma opção.

  NOTA: existem ações adicionais apenas para alguns tipos de notificações que terão de ser suportadas pela aplicação que gera a notificação.

Visualizar a lista de notificações

Pode visualizar uma lista de todas as notificações ativas.

1. Selecione **Aplicações** > **Notificações inteligentes**.

   É apresentada a lista de notificações. As notificações não lidas aparecem a preto e as notificações lidas a cinzento.
2. Selecione uma opção:
   - Para visualizar uma notificação, selecione a descrição da notificação.
   - Para ouvir uma notificação, selecione ▶.

     O dispositivo lê a notificação, recorrendo à tecnologia texto-para-voz. Esta funcionalidade não está disponível em todos os idiomas.

Chamada em mãos livres

NOTA: apesar de a maioria dos telemóveis e auriculares serem suportados e poderem ser utilizados, não é possível garantir que determinados telemóveis ou auriculares possam ser utilizados. Pode não ter todas as funcionalidades disponíveis no seu telemóvel.

Através da tecnologia sem fios Bluetooth, o dispositivo pode ligar-se ao seu telemóvel e auricular sem fios ou capacete, tornando-se num dispositivo de mãos livres. Para confirmar se o seu dispositivo com tecnologia Bluetooth é compatível com o dispositivo, visite www.garmin.com/bluetooth.

Efetuar uma chamada

Marcar um número

1. Selecione **Aplicações** > **Telefone** > **Marcar**.
2. Introduza o número.
3. Selecione **Marcar**.

Ligar para um contacto na lista telefónica

A lista telefónica é carregada do seu telefone de todas as vezes que este se liga ao dispositivo. Após o emparelhamento, poderá demorar alguns minutos até que a lista telefónica esteja disponível. Nem todos os telefones suportam esta funcionalidade.

1. Selecione **Aplicações** > **Telefone** > **Lista telefónica**.
2. Selecione um contacto.
3. Selecione **Ligar**.

Telefonar para uma posição

1. Selecione **Aplicações** > **Telefone** > **Percorrer categorias**.
2. Selecione um ponto de interesse.
3. Selecione **Ligar**.

Receber uma chamada

Ao receber uma chamada, selecione **Atender** ou **Ignorar**.

Utilizar o Histórico de chamadas

O histórico de chamadas é carregado do seu telefone de todas as vezes que este se liga ao dispositivo. Poderá demorar alguns minutos até que o histórico de chamadas esteja disponível. Nem todos os telefones suportam esta funcionalidade.

1. Selecione **Aplicações** > **Telefone** > **Hist. chamadas**.
2. Selecione uma categoria.

   É apresentada uma lista de chamadas, com as chamadas mais recentes no topo.
3. Selecione uma chamada.

Utilizar opções durante chamadas

Durante uma chamada, pode selecionar opções a partir do mapa.

- Para transferir o som para o seu telefone, selecione ☎.

  Dica: pode utilizar esta funcionalidade se pretender desligar o dispositivo e continuar a chamada ou se precisar de privacidade.
- Para utilizar o teclado de marcação, selecione ⠿.

  Dica: pode utilizar esta funcionalidade para sistemas automáticos, como o correio de voz.
- Para desativar o microfone, selecione 🎙.
- Para desligar, selecione ☎.

Guardar o número de telefone de casa

Dica: depois de guardar um número de casa, pode editá-lo modificando "Casa" na lista de posições guardadas (*Editar uma posição guardada*, página 12).

1. Selecione **Aplicações** > **Telefone** > ☰ > **Definir número de casa**.
2. Introduza o número de telefone da sua casa:
3. Selecione **Concl.**.

Ligar para casa

Antes de ser possível ligar para casa, deverá introduzir um número de telefone para a sua posição Casa.

Selecione **Aplicações** > **Telefone** > **Ligar para casa**.

Configurar as funcionalidades Bluetooth no dispositivo Apple

Por predefinição, todas as funcionalidades Bluetooth compatíveis estão ativas quando o telefone é emparelhado. Pode ativar, desativar ou personalizar determinadas funcionalidades.

Estabelecer ligação com a aplicação Smartphone Link no dispositivo Apple

Para se ligar à aplicação Smartphone Link, tem de emparelhar e associar o dispositivo zūmo ao telefone.

Se não se ligou à aplicação Smartphone Link durante o processo de emparelhamento, pode fazê-lo para aceder a

funcionalidades Bluetooth adicionais. A aplicação Smartphone Link comunica com o telefone, através de tecnologia Bluetooth Smart. Da primeira vez que se liga à aplicação Smartphone Link num dispositivo Apple, tem de introduzir um código de segurança Bluetooth Smart.

1 Na loja de aplicações do telefone, instale a aplicação Smartphone Link.

   NOTA: poderá ser necessário atualizar o sistema operativo do telemóvel para a versão mais recente.

2 No telefone, abra a aplicação Smartphone Link.

   É apresentado um código de segurança no ecrã do dispositivo zūmo.

3 No telefone, introduza o código.

Desativar as chamadas em modo de mãos-livres no dispositivo Apple

Pode desativar as chamadas em modo de mãos-livres e manter-se ligado ao telefone para obter dados e notificações do Smartphone Link.

1 Selecione **Definições** > **Bluetooth**.

2 Selecione o nome do telefone utilizado para chamadas em modo de mãos-livres.

   Dica: o telefone pode ligar-se à funcionalidade de chamadas em modo de mãos-livres e dados com dois nomes diferentes. é apresentado a cores, ao lado do nome do telefone utilizado para chamadas em modo de mãos-livres.

3 Desmarque a caixa de verificação **Chamadas telefónicas**.

Desativar os dados e notificações inteligentes do Smartphone Link num dispositivo Apple

Pode desativar os dados e notificações inteligentes do Smartphone Link e continuar ligado ao telefone, para chamadas em modo de mãos-livres.

1 Selecione **Definições** > **Bluetooth**.

2 Selecione o nome do telefone associado aos dados e notificações do Smartphone Link.

   Dica: o telefone pode ligar-se à funcionalidade de chamadas em modo de mãos-livres e dados com dois nomes diferentes. e aparecem a azul, ao lado do nome do telefone utilizado para dados e notificações.

3 Desmarque a caixa de verificação **Serviços para smartphone**.

Mostrar ou ocultar categorias de notificações num dispositivo Apple

Pode filtrar as notificações apresentadas no dispositivo, através das definições para mostrar ou ocultar categorias.

1 Selecione **Definições** > **Bluetooth**.

2 Selecione o nome do telefone associado aos dados e notificações do Smartphone Link.

   Dica: o telefone pode ligar-se à funcionalidade de chamadas em modo de mãos-livres e dados com dois nomes diferentes. e são apresentados a cores, ao lado do nome do telefone utilizado para dados e notificações.

3 Selecione **Notificações inteligentes**.

4 Selecione a caixa de verificação ao lado de cada notificação, para mostrar as categorias.

Configurar as funcionalidades Bluetooth num smartphone Android™

Por predefinição, todas as funcionalidades Bluetooth compatíveis estão ativas quando o telefone é emparelhado. Pode ativar, desativar ou personalizar determinadas funcionalidades.

Ligar-se à aplicação Smartphone Link num smartphone Android

Para se ligar à aplicação Smartphone Link, tem de emparelhar e associar o dispositivo zūmo ao telefone.

Se não se ligou à aplicação Smartphone Link durante o processo de emparelhamento, pode fazê-lo para aceder a funcionalidades Bluetooth adicionais.

1 Na loja de aplicações do telefone, instale a aplicação Smartphone Link.

2 No telefone, abra a aplicação Smartphone Link.

Desativar as funcionalidades Bluetooth no smartphone Android

Pode desativar determinadas funcionalidades Bluetooth e continuar ligado a outras.

1 Selecione **Definições** > **Bluetooth**.

2 Selecione o nome do telefone.

3 Selecione uma opção:

   - Para desativar as chamadas em modo de mãos-livres, desmarque a caixa de verificação **Chamadas telefónicas**.
   - Para desativar os dados e notificações inteligentes do Smartphone Link, desmarque a caixa de verificação **Smartphone Link**.
   - Para desativar determinadas notificações da aplicação, aceda às definições da aplicação Smartphone Link.

Mostrar ou ocultar notificações num smartphone Android

Pode utilizar a aplicação Smartphone Link para selecionar o tipo de notificações que são apresentadas no dispositivo zūmo.

1 No telefone, abra a aplicação Smartphone Link.

2 Selecione ⚙.

3 Verifique se a caixa de verificação **Notificações inteligentes** está selecionada.

4 Na secção **Notificações**, selecione **Definições**.

   É apresentada uma lista de categorias de notificações e aplicações.

5 Selecione uma opção:

   - Para ativar ou desativar uma notificação, selecione o botão ao lado da categoria ou nome da aplicação.
   - Para adicionar uma aplicação à lista, selecione ✚.

Desligar um dispositivo Bluetooth

Pode desligar temporariamente um dispositivo Bluetooth sem o eliminar da lista de dispositivos emparelhados. No futuro, o dispositivo Bluetooth liga-se automaticamente ao dispositivo zūmo.

1 Selecione **Definições** > **Bluetooth**.

2 Selecione o dispositivo a desligar.

3 Desmarque a caixa de verificação ao lado do nome do dispositivo emparelhado.

Eliminar um telefone emparelhado

Pode eliminar um telefone emparelhado para impedir que, no futuro, este se ligue automaticamente ao dispositivo.

1 Selecione **Definições** > **Bluetooth**.

2 Selecione o telefone e, em seguida, selecione **Desemparelhar dispositivo**.

Trânsito

AVISO

A Garmin não é responsável pela precisão ou atualidade das informações de trânsito.

O dispositivo pode fornecer informações sobre o trânsito na estrada mais à frente ou ao longo da sua rota. Pode definir o dispositivo para evitar o trânsito ao calcular as rotas, bem como para encontrar uma nova rota para o seu destino caso ocorra um grande atraso de trânsito na sua rota ativa (*Definições de trânsito*, página 23). O mapa de trânsito permite-lhe navegar no mapa para ver atrasos de trânsito na sua zona.

Para poder fornecer informações de trânsito, o dispositivo tem de estar a receber dados de trânsito.

- O seu dispositivo recebe informações de trânsito gratuitamente através da aplicação Smartphone Link (*Receber dados de trânsito utilizando o Smartphone Link*, página 18).
- Todos os modelos de produtos podem receber informações de trânsito através de um cabo acessório de recetor de trânsito sem fios (*Receber dados de trânsito através de um recetor de trânsito*, página 18). Aceda à sua página de produto em garmin.com para encontrar e adquirir um cabo acessório de recetor de trânsito.

Os dados de trânsito não estão disponíveis em todas as regiões. Para obter informação sobre as áreas de cobertura de trânsito, consulte www.garmin.com/traffic.

Receber dados de trânsito utilizando o Smartphone Link

O seu dispositivo pode receber informações de trânsito gratuitamente através da aplicação Smartphone Link.

1. Ligue o dispositivo ao Smartphone Link (*Emparelhar com o telemóvel e estabelecer ligação com o Smartphone Link*, página 14).
2. No seu dispositivo zūmo, selecione **Definições** > **Trânsito** e verifique se a caixa de seleção **Trânsito** está selecionada.

Receber dados de trânsito através de um recetor de trânsito

AVISO

Os para-brisas aquecidos (metalizados) podem diminuir o desempenho do recetor de trânsito.

Um recetor de trânsito recebe informações de trânsito através de um sinal de transmissão sem fios, quando disponível. Está disponível como acessório um cabo de recetor de trânsito sem fios para todos os modelos de produtos. Aceda à sua página de produto em garmin.com para encontrar e adquirir um cabo acessório de recetor de trânsito. Os dados de trânsito não estão disponíveis em todas as regiões.

Ligue o dispositivo ao cabo de alimentação do veículo através do cabo do recetor de trânsito (*Instalar o dispositivo num automóvel*, página 2).

Quando se encontrar numa área com cobertura de trânsito, o dispositivo poderá apresentar informações de trânsito, contribuindo assim para que evite atrasos.

Subscrições de receção de trânsito

Na maioria dos recetores de trânsito, está incluída uma subscrição regional de informações de trânsito. Pode adicionar subscrições para mais regiões ao seu recetor de trânsito. Para obter mais informações, consulte garmin.com/traffic.

Ver subscrições de trânsito

Selecione **Definições** > **Trânsito** > **Subscrições**.

Adicionar uma subscrição

Pode adquirir subscrições de trânsito para outras regiões e países.

1. No menu principal, seleccione **Trânsito**.
2. Seleccione **Subscrições** > ✚.
3. Anote o número de identificação do receptor de trânsito FM.
4. Visite www.garmin.com/fmtraffic para adquirir uma subscrição e obter um código de 25 caracteres.

   O código de subscrição de trânsito não pode ser utilizado novamente. Deverá obter um novo código sempre que renovar o serviço. Se dispuser de vários receptores de trânsito FM, deverá obter um novo código para cada receptor.
5. Seleccione **Seguinte** no dispositivo.
6. Introduza o código.
7. Seleccione **Concl.**.

Ativar trânsito

Pode ativar ou desativar os dados de trânsito.

1. Selecione **Definições** > **Trânsito**.
2. Selecione a caixa de verificação **Trânsito**.

Ver trânsito no mapa

O mapa de trânsito apresenta o fluxo de trânsito e os atrasos nas estradas próximas utilizando códigos de cores.

1. No menu principal, selecione **Aplicações** > **Trânsito**.
2. Se necessário, selecione ☰ > **Legenda** para ver a legenda do mapa de trânsito.

Procurar incidentes de trânsito

1. No menu principal, selecione **Aplicações** > **Trânsito**.
2. Selecione ☰ > **Incidentes**.
3. Selecione um item da lista.
4. Se existir mais do que um incidente, toque nas setas para ver os incidentes adicionais.

Utilizar as Apps

Ver o manual do utilizador no dispositivo

Pode visualizar a versão integral do manual do utilizador no ecrã do dispositivo em várias línguas.

1. Selecione **Aplicações** > **Manual do Utilizador**.

   O manual do utilizador é apresentado na mesma língua que o texto do software.
2. Selecione 🔍 para procurar o manual do utilizador (opcional).

Planificador de viagem

Pode utilizar o planificador de viagem para criar e guardar uma viagem que poderá realizar mais tarde. Esta função poderá ser útil para planear uma rota de entrega, férias ou uma viagem. Pode editar uma viagem guardada e fazer alterações adicionais, como reordenar as posições, otimizar a ordem das paragens, adicionar atrações sugeridas e adicionar pontos de moldagem.

Também pode utilizar o planificador de viagem para editar e guardar a sua rota ativa.

Planear uma viagem

Uma viagem pode incluir muitos destinos e tem de incluir, pelo menos, uma posição inicial e um destino. A posição inicial é a posição a partir da qual planeia iniciar a sua viagem. Se iniciar a navegação a partir de uma posição diferente, o dispositivo dá-lhe a opção de voltar à posição inicial. Para uma viagem de ida e volta, a posição inicial e o destino final podem ser os mesmos.

1 Selecione **Aplicações** > **Planificador de viagem** > **Nova viagem**.
2 Selecione **Selecionar localização inicial**.
3 Selecione uma posição para ponto de partida e escolha **Selecion.**.
4 Selecione **Selecionar destino**.
5 Selecione uma posição para o destino e escolha **Selecion.**.
6 Selecione **Adicionar local** para adicionar mais posições (opcional).
7 Depois de adicionar todas as posições necessárias, selecione **Seguinte** > **Guardar**.
8 Introduza um nome e selecione **Concl.**.

Editar e reordenar posições numa viagem

1 Selecione **Aplicações** > **Planificador de viagem** > **Viagens guardadas**.
2 Selecione uma viagem guardada.
3 Selecione uma localização.
4 Selecione uma opção:
   - Para mover a posição para cima ou para baixo, selecione ⇵ e arraste a posição para mudar a respetiva ordem na viagem.
   - Para adicionar uma nova posição após a posição selecionada, selecione ⊕.
   - Para remover a posição, selecione 🗑.

Otimizar a ordem dos destinos numa viagem

O dispositivo pode otimizar automaticamente a ordem dos destinos na sua viagem, para criar uma rota mais curta e mais eficiente. O ponto de partida e o destino final não são alterados, quando a ordem é otimizada.

Ao editar uma viagem, selecione 🔧 > **Otimizar ordem**.

Descobrir atracões ao longo da sua viagem

O dispositivo pode sugerir atracões interessantes ou populares para adicionar à sua viagem.

1 Ao editar uma viagem, selecione 🔧 > **Atrações sugeridas**.
2 Selecione uma atração para ver mais informações.
3 Toque em **Selecion.** para adicionar a atração à sua viagem.

Alterar as opções de rota para uma viagem

Pode personalizar a forma como o dispositivo calcula a rota, quando inicia a sua viagem.

1 Selecione **Aplicações** > **Planificador de viagem** > **Viagens guardadas**.
2 Selecione uma viagem guardada.
3 Selecione o ícone de perfil do veículo e selecione o veículo que pretende utilizar para realizar a viagem (opcional).
4 Selecione 🔧.
5 Selecione uma opção:
   - Para adicionar pontos de moldagem à viagem, selecione **Moldar rota** e siga as instruções no ecrã.
   - Para alterar o modo de cálculo da viagem, selecione **Preferência de rota** (*Alterar o modo de cálculo da rota*, página 5).

Navegar até uma viagem guardada

1 Selecione **Aplicações** > **Planificador de viagem** > **Viagens guardadas**.
2 Selecione uma viagem guardada.
3 Selecione **Siga!**.
4 Selecione a primeira posição para a qual pretende navegar e depois selecione **Começar**.

   O dispositivo calcula uma rota desde a sua posição atual até à posição selecionada, e guia-o depois até aos restantes destinos da viagem, por ordem.

Editar e guardar a sua rota ativa

Se uma rota estiver ativa, pode utilizar o planificador de viagem para editar e guardar a sua rota como viagem.

1 Selecione **Aplicações** > **Planificador de viagem** > **A minha rota ativa**.
2 Edite a sua rota utilizando uma das funcionalidades do planificador de viagem.

   A rota é recalculada sempre que efetuar uma alteração.
3 Selecione **Guardar** para guardar a sua rota como viagem, que poderá realizar mais tarde (opcional).

Partilhar uma rota

Pode partilhar rotas com outros dispositivos zūmo.

1 Selecione **Aplicações** > **Partilhar rotas**.
2 Selecione uma opção:
   - Para partilhar uma rota através do Smartphone Link, selecione **Smartphone Link**.
   - Para partilhar uma rota por Bluetooth, selecione **Bluetooth**.
   - Para copiar a rota para um cartão microSD, selecione **Cartão de memória**.
3 Selecione uma rota.
4 Selecione **Concl.**.
5 Siga as instruções apresentadas no ecrã do dispositivo zūmo para concluir o processo de partilha.

LiveTrack

AVISO

Seja cauteloso quando partilhar informações sobre a sua localização com outros.

A funcionalidade LiveTrack permite-lhe partilhar a sua viagem com os contactos existentes no seu smartphone e nas suas contas de redes sociais, como o Facebook e o Twitter. Enquanto a partilha estiver ativada, os seus destinatários ou seguidores podem seguir, em tempo real, a sua posição atual, os locais visitados recentemente e os percursos das suas viagens recentes.

Esta funcionalidade requer um smartphone que execute a aplicação Smartphone Link.

Configurar a partilha LiveTrack e convidar pessoas

A primeira vez que utilizar a funcionalidade LiveTrack, terá de a configurar e convidar pessoas.

1 Ligue ao **Smartphone Link** (*Emparelhar o telemóvel e o auricular*, página 15).
2 No seu smartphone, abra a aplicação Smartphone Link e selecione **LiveTrack**.
3 Introduza um nome de utilizador e selecione **Seguinte**.
4 Introduza um ou mais contactos a convidar.

   Pode introduzir o nome do contacto ou o respetivo endereço de e-mail.
5 Selecione **Iniciar o LiveTrack**.

   A aplicação inicia a partilha dos seus dados LiveTrack. Os convidados recebem um e-mail com uma ligação para visualizar os seus dados LiveTrack.
6 Selecione ⇧ para partilhar a ligação LiveTrack utilizando uma rede social, aplicação de mensagens ou outra aplicação de partilha (opcional).

Iniciar a partilha LiveTrack

AVISO

Seja cauteloso quando partilhar informações sobre a sua localização com outros.

Antes de poder começar a partilhar, deverá configurar a funcionalidade LiveTrack (*Configurar a partilha LiveTrack e convidar pessoas*, página 19).

Pode começar a partilhar os seus dados LiveTrack a partir do seu dispositivo zūmo ou da aplicação Smartphone Link.

- No seu dispositivo zūmo, selecione **Aplicações** > **LiveTrack** > **Iniciar o LiveTrack**.
- No seu smartphone, abra a aplicação Smartphone Link e selecione **LiveTrack** > **Iniciar o LiveTrack**.

Será publicada nos seus perfis de redes sociais configurados uma ligação para a visualização dos seus dados LiveTrack, e será enviado um e-mail com essa ligação para os contactos convidados. Enquanto a partilha está ativada, os convidados podem clicar na ligação para seguir, em tempo real, a sua posição atual, os locais recentemente visitados e os percursos das suas viagens recentes.

é apresentado na barra de estado zūmo enquanto a partilha LiveTrack está ativa. É também apresentado o número de convidados.

Dica: por predefinição, a sessão de partilha LiveTrack termina automaticamente após 24 horas. Na aplicação Smartphone Link, pode selecionar **LiveTrack** > **Alargar LiveTrack** para prolongar a duração da sessão de partilha LiveTrack, ou pode interromper a partilha a qualquer momento.

Parar a partilha LiveTrack

Pode interromper a partilha LiveTrack a qualquer momento no seu dispositivo zūmo ou através da aplicação Smartphone Link.

- No seu dispositivo zūmo, selecione **Aplicações** > **LiveTrack** > **Parar LiveTrack**.
- No seu smartphone, abra a aplicação Smartphone Link e selecione **LiveTrack** > **Parar LiveTrack**.

Os convidados receberão uma mensagem a informar que a sessão LiveTrack foi terminada e já não poderão seguir a sua posição.

Trajetos

Um trajeto corresponde a um registo do seu caminho. O registo de trajetos contém informações acerca do caminho gravado, incluindo a hora, a localização e a elevação.

Ver e guardar informações de trajetos

1. Selecione **Aplicações** > **Trajetos** > **Ativo**.
2. Selecione uma opção:
   - Para ver todos os segmentos do trajeto, selecione **Todos os segmentos**.
   - Para ver um segmento do trajeto específico, selecione um segmento.

   O trajeto é apresentado no mapa.
3. Selecione ☰.
4. Selecione uma opção:
   - Para guardar o trajeto, selecione **Guardar trajeto**.
   - Para guardar o trajeto como viagem, selecione **Guardar como Viagem**.
   - Para ver os registos de elevação do trajeto, selecione **Perfil da elevação**.

Leitor de multimédia

O leitor de multimédia pode reproduzir música ou áudio a partir destas fontes.

- Ficheiros de música guardados no dispositivo zūmo.
- Áudio Bluetooth de um telemóvel emparelhado.
- Rádio online Pandora®.

Adicionar a ferramenta do leitor de multimédia ao mapa

A ferramenta do leitor de multimédia no mapa permite-lhe controlar o leitor de multimédia a partir do seu mapa.

1. Selecione **Definições** > **Mapa e veículo** > **Ferramentas do mapa** > **Leitor multimédia**.
2. Abra o mapa.
3. Selecione 🔧 > **Leitor multimédia**.

   Os controlos do leitor de multimédia são apresentados no mapa.

Alterar a fonte multimédia

Pode alterar a fonte a partir da qual os conteúdos multimédia são reproduzidos no dispositivo.

1. Selecione **Aplicações** > **Leitor multimédia** > ⋮.
2. Selecione uma fonte multimédia.

Serviço Pandora

Pandora é um rádio personalizado grátis que oferece diversão e novidades musicais sem esforço nem limitações. A integração do serviço Pandora requer um dispositivo móvel compatível com a aplicação Pandora instalada. Para mais informações sobre os dispositivos móveis compatíveis, visite www.pandora.com/everywhere/mobile.

NOTA: o serviço Pandora encontra-se atualmente disponível nos Estados Unidos, Austrália e Nova Zelândia.

Transferir a aplicação Pandora

Antes de poder utilizar o serviço Pandora no seu dispositivo, tem de transferir e instalar a aplicação Pandora no seu smartphone.

1. No seu smartphone compatível, abra a loja de aplicações e procure Pandora.
2. Instale a aplicação Pandora.

Para obter mais informações, consulte o manual do utilizador do seu smartphone ou dispositivo multimédia portátil.

Utilizar o Pandora

Para poder utilizar o serviço Pandora, tem de emparelhar o seu smartphone compatível com o seu dispositivo (*Emparelhar o telemóvel e o auricular*, página 15).

1. No dispositivo, selecione **Aplicações** > **Pandora®**.
2. Ligue o seu smartphone compatível ao dispositivo.
3. Execute a aplicação Pandora no seu smartphone.
4. No dispositivo zūmo, selecione uma opção:
   - Para reproduzir uma música, selecione ▶.
   - Para pausar uma música, selecione ❚❚.
   - Para avançar uma música, selecione ▶▶|.
   - Se gosta de uma música, selecione 👍 para ouvir mais músicas do mesmo género.
   - Se não gosta de uma música, selecione 👎 para deixar de a reproduzir no futuro.

Mudar de estações

1. Selecione **Aplicações** > **Pandora®**.
2. Selecione 🔍.
3. Selecione uma estação.

Utilizar a bússola

NOTA: tem de estar em movimento para que a bússola determine a sua direção.

Pode navegar utilizando uma bússola de GPS.

Selecione **Aplicações** > **Bússola**.

TracBack®

Seguir o seu trajeto recente

A funcionalidade TracBack regista o segmento mais recente do seu movimento. Pode traçar o seu trajeto recente até a uma posição anterior.

1 Selecione **Aplicações** > **TracBack**.

O seu trajeto recente é apresentado no mapa.

2 Selecione **Siga!**.

Guardar o trajeto recente como uma viagem

Pode guardar o seu trajeto recente como uma viagem, a qual poderá realizar mais tarde através do planificador de viagem (*Navegar até uma viagem guardada*, página 19).

1 Selecione **TracBack**.

O seu trajeto recente é apresentado no mapa.

2 Selecione ☰ > **Guardar como Viagem**.

3 Introduza um nome e selecione **Concl.**.

Ver a previsão meteorológica

Para utilizar esta funcionalidade, o seu dispositivo tem de receber dados meteorológicos. Pode associar o dispositivo à aplicação Smartphone Link para receber dados meteorológicos (*Emparelhar com o telemóvel e estabelecer ligação com o Smartphone Link*, página 14).

1 Selecione **Aplicações** > **Meteorologia**.

O dispositivo apresenta o estado do tempo atual, bem como uma previsão para os próximos dias.

2 Selecione um dia.

É apresentada a previsão detalhada para esse dia.

Ver o tempo próximo de uma cidade diferente

1 Selecione **Aplicações** > **Meteorologia** > **Posição atual**.

2 Selecione uma opção:

- Para ver o tempo numa cidade favorita, selecione uma cidade da lista.
- Para adicionar uma cidade favorita selecione **Adicionar cidade** e introduza o nome da cidade.

Ver o radar meteorológico

Para utilizar esta funcionalidade, tem de adquirir o serviço Meteorologia avançada através do Smartphone Link.

Pode ver um mapa de radar com código de cores e animado das condições meteorológicas atuais, assim como um ícone meteorológico no mapa. O ícone meteorológico muda para apresentar o tempo nas proximidades, como chuva, neve e tempestades.

1 Selecione **Aplicações** > **Meteorologia**.

2 Se necessário, selecione uma cidade.

3 Selecione ☰ > **Radar meteorológico**.

Ver alertas meteorológicos

Antes de utilizar esta funcionalidade, tem de adquirir o serviço Meteorologia avançada através do Smartphone Link.

NOTA: esta funcionalidade não está disponível em todas as áreas.

Enquanto viaja com o seu dispositivo, os alertas meteorológicos podem ser apresentados no mapa. Também é possível ver um mapa de alertas meteorológicos próximo da sua posição atual ou próximo de uma cidade selecionada.

1 Selecione **Aplicações** > **Meteorologia**.

2 Se necessário, selecione uma cidade.

3 Selecione ☰ > **Alertas meteorológicos**.

Verificar condições da estrada

Antes de poder utilizar esta funcionalidade, deve adquirir o serviço de Meteorologia avançada utilizando o Smartphone Link.

1 Selecione **Aplicações** > **Meteorologia**.

2 Se necessário, selecione uma cidade.

3 Selecione ☰ > **Condições do pavimento**.

Criar uma rota de ida e volta

O dispositivo pode criar uma rota de ida e volta utilizando uma posição inicial especificada e uma distância, duração ou destino.

1 No ecrã inicial, selecione **Aplicações** > **Viagem de ida e volta**.

2 Selecione **Posição inicial**.

3 Escolha uma posição e confirme com **Selecion.**.

4 Selecione **Atributos da viagem**.

5 Selecione uma opção:

- Selecione **Escolha uma distância** para planear a sua rota com base numa distância.
- Selecione **Escolha uma duração** para planear a sua rota com base numa duração.
- Selecione **Escolha um destino** para planear a sua rota com base num destino.

6 Introduza uma distância, duração ou destino.

7 Selecione uma opção:

- Se tiver introduzido uma distância ou duração, selecione **Concl.** > **Calcular**.
- Se tiver escolhido um destino, confirme com **Selecion.**.

8 Selecione uma rota e confirme com **Siga!**.

Câmaras de trânsito photoLive

Para poder utilizar esta funcionalidade, é necessária uma ligação ao Smartphone Link e uma subscrição ao serviço photoLive (*Subscrever os Serviços Garmin Live*, página 15).

As câmaras de trânsito photoLive fornecem imagens em tempo real das condições de trânsito nos principais cruzamentos e autoestradas.

O serviço photoLive não está disponível em todas as áreas.

Ver e guardar câmaras de trânsito photoLive

Pode ver imagens em tempo real de câmaras de trânsito próximas. Pode também guardar as câmaras de trânsito existentes nas áreas para onde viaja mais frequentemente.

1 Selecione **Aplicações** > **photoLive**.

2 Selecione **Tocar para adicionar**

3 Selecione uma estrada.

4 Selecione uma posição de câmara de trânsito.

Será exibida uma pré-visualização da imagem em tempo real da câmara junto a um mapa da localização da mesma. Pode selecionar a pré-visualização da imagem para ver a mesma em modo de ecrã completo.

5 Selecione **Guardar** para guardar a câmara (opcional).

Será adicionada uma miniatura da pré-visualização da imagem da câmara ao ecrã principal da aplicação photoLive.

Ver câmaras de trânsito photoLive no mapa

A ferramenta de mapa do photoLive mostra as câmaras de trânsito existentes na estrada à sua frente.

1 No mapa, selecione 🔧 > **photoLive**.

O dispositivo apresenta a imagem em tempo real da câmara de trânsito mais próxima na estrada à sua frente, bem como a distância até à mesma. Ao passar essa câmara, o dispositivo carrega a imagem em tempo real da câmara seguinte na estrada à sua frente.

2 Se não forem encontradas mais câmaras para o seu percurso, pode selecionar **Encontrar câmaras** para ver ou guardar câmaras de trânsito próximas (opcional).

Guardar uma câmara de trânsito

1 Selecione **Aplicações** > **photoLive**.
2 Selecione **Tocar para adicionar**.
3 Selecione uma estrada.
4 Selecione um cruzamento.
5 Selecione **Guardar**.

Ver rotas e destinos anteriores

Antes de poder utilizar esta funcionalidade, deve ativar o historial de viagem (*Definições do dispositivo e privacidade*, página 23)

Pode ver no mapa as rotas anteriores e locais onde parou.

Selecione **Aplicações** > **Onde estive**.

zūmoDefinições

Definições de mapa e veículo

Selecione **Definições** > **Mapa e veículo**.

Veículo: define o ícone do veículo que representa a sua posição no mapa.

Vista do mapa de condução: define a perspetiva no mapa.

Detalhes do mapa: define o nível de detalhe no mapa. A apresentação de mais detalhes pode levar a uma atualização mais lenta do mapa.

Tema do mapa: altera a cor dos dados do mapa.

Ferramentas do mapa: define os atalhos que aparecem no menu de ferramentas do mapa.

Camadas do mapa: define os dados apresentados na página do mapa (*Personalizar as Camadas do Mapa*, página 14).

Zoom automático: seleciona automaticamente o nível de zoom para uma utilização otimizada do seu mapa. Quando desativado, é necessário aumentar ou reduzir o zoom manualmente.

Ignorar confirmação Próxima paragem: define uma mensagem de confirmação que é apresentada ao ignorar uma localização na rota.

Meus mapas: define os mapas instalados utilizados pelo dispositivo.

Ativar mapas

É possível ativar produtos de mapas instalados no seu dispositivo.

Dica: para adquirir mapas adicionais, aceda a http://buy.garmin.com.

1 Selecione **Definições** > **Mapa e veículo** > **Meus mapas**.
2 Selecione um mapa.

Definições de navegação

Selecione **Definições** > **Navegação**.

Pré-visualização da rota: apresenta uma pré-visualização das principais estradas na rota quando inicia a navegação.

Modo de cálculo: define o método de cálculo da rota.

Garmin Adventurous Routing™: define as preferências de rota em estradas sinuosas, colinas e autoestradas.

Novo cálculo por desvio: define as preferências do novo cálculo se sair de uma rota ativa.

Elementos a evitar: define as caraterísticas de estrada a evitar numa rota.

Elementos a evitar personalizados: permite-lhe evitar estradas ou áreas específicas.

Estradas com portagens: define as preferências relativas a portagens.

Portagens e taxas: define as preferências relativas a portagens e vinhetas de autoestrada.

NOTA: esta funcionalidade não está disponível em todas as áreas.

Modo restrito: desativa todas as funções que exijam uma atenção significativa por parte do condutor.

Simulador GPS: impossibilita o dispositivo de receber um sinal GPS e poupa carga da bateria.

Definições de modo de cálculo

Selecione **Definições** > **Navegação** > **Modo de cálculo**.

O cálculo da rota baseia-se em velocidades das estradas e dados de aceleração do veículo para determinada rota.

Tempo mais rápido: calcula rotas com menor tempo de condução, mas com distâncias potencialmente mais longas.

Distância mais curta: calcula rotas com distâncias mais curtas, mas com um tempo de condução potencialmente superior.

Todo-o-terreno: calcula uma linha direta a partir da sua posição até ao seu destino.

Garmin Adventurous Routing™: calcula rotas que deem prioridade a estradas sinuosas.

NOTA: esta funcionalidade não está disponível em todas as regiões.

Definir uma posição simulada

Se estiver dentro de casa ou não receber sinais de satélite, pode ativar o simulador GPS para planear rotas a partir de uma posição simulada.

1 Selecione **Definições** > **Navegação** > **Simulador GPS**.
2 A partir do menu principal, selecione **Ver mapa**.
3 Toque duas vezes no mapa para selecionar uma área.

O endereço da posição aparece na parte inferior do ecrã.

4 Selecione a descrição de posição.
5 Selecione **Definir local**.

BluetoothDefinições

Selecione **Definições** > **Bluetooth**.

Bluetooth: ativa a tecnologia sem fios Bluetooth.

Procurar dispositivos: procura dispositivos Bluetooth nas proximidades.

Nome amigável: permite-lhe introduzir um nome amigável que identifica o seu dispositivo em outros dispositivos com a tecnologia sem fios Bluetooth.

Wi-Fi®Definições

As definições de rede sem fios permitem-lhe gerir as definições de redes Wi-Fi.

Selecione **Definições** > **Wi-Fi**.

Wi-Fi: ativa a funcionalidade de Wi-Fi.

Redes guardadas: permite editar ou eliminar redes guardadas.

Procurar redes: procura redes Wi-Fi nas proximidades (*Ligar a uma rede Wi-Fi*, página 24).

Definições de assistência ao condutor

Selecione **Definições** > **Assistência ao condutor**.

Alertas sonoros ao motociclista: ativa um alerta sonoro para cada tipo de alerta ao motociclista (*Funcionalidades e alertas de aviso ao motociclista*, página 4).

Alerta de velocidade: alerta-o quando o veículo excede o limite de velocidade.

Aviso de fadiga: alerta-o quando conduz durante muito tempo sem fazer pausas.

Deteção automática de incidentes: permite que o dispositivo detete um possível incidente com veículos.

Notificação de incidente: permite-lhe configurar um contacto a ser notificado sempre que o dispositivo detete um possível incidente com veículos.

Alertas de proximidade: alerta-o quando se aproxima de radares de velocidade ou câmaras de semáforos.

Definições do ecrã

Selecione **Definições** > **Ecrã**.

Modo de cores: permite-lhe selecionar o modo de cores diurnas ou noturnas. Caso selecione a opção Automático, o dispositivo muda automaticamente para cores diurnas ou noturnas com base na hora do dia.

Brilho: permite-lhe ajustar o brilho do ecrã.

Tempo de espera do ecrã: permite-lhe ajustar o período de tempo de inatividade antes de o dispositivo entrar no modo de suspensão enquanto utiliza a bateria.

Imagem de ecrã: permite-lhe capturar uma imagem do ecrã do dispositivo. As imagens de ecrã são guardadas na pasta Screenshot do armazenamento do seu dispositivo.

Definições de trânsito

No menu principal, selecione **Definições** > **Trânsito**.

Trânsito: ativa os dados de trânsito.

Fornecedor atual: define o fornecedor de trânsito a utilizar para dados de trânsito. A opção Automático seleciona os melhores dados de trânsito disponíveis de forma automática.

Subscrições: apresenta as subscrições de trânsito atuais.

Otimizar Rota: habilita o dispositivo a utilizar rotas alternativas otimizadas de forma automática ou mediante solicitação (*Evitar atrasos de trânsito na sua rota*, página 7).

Alertas de trânsito: define o grau de gravidade do atraso de trânsito a partir do qual o dispositivo deve apresentar alertas de trânsito.

Definições de unidades e hora

Para abrir a página de Definições de unidades e hora, no menu principal selecione **Definições** > **Unidades e hora**.

Hora atual: define a hora do dispositivo.

Formato das horas: permite-lhe selecionar uma visualização de hora num formato de 12 horas, 24 horas ou UTC.

Unidades: define a unidade de medida utilizada para as distâncias.

Formato da localização: define o formato de coordenadas e dados de referência utilizados para coordenadas geográficas.

Acertar a hora

1 No menu principal, selecione a hora.
2 Selecione uma opção:
   - Para acertar a hora automaticamente utilizando as informações de GPS, selecione **Automático**.
   - Para acertar a hora manualmente, arraste os números para cima ou para baixo.

Definições de idioma e teclado

Para abrir a página de definições de Idioma e teclado a partir do menu principal, selecione **Definições** > **Idioma e teclado**.

Idioma de voz: define o idioma utilizado nos comandos de voz.

Idioma do texto: altera todos os textos apresentados no ecrã para o idioma selecionado.

NOTA: a mudança do idioma de texto não implica a mudança do idioma dos dados introduzidos pelo utilizador ou dos dados de mapa, por exemplo, os nomes das ruas.

Idioma do teclado: ativa os idiomas do teclado.

Definições do dispositivo e privacidade

Selecione **Definições** > **Dispositivo**.

Acerca: apresenta o número da versão do software, o número de ID da unidade e informações sobre outras funcionalidades de software.

Regulador: apresenta marcações e informações regulamentares.

EULAs: apresenta os acordos de licenciamento de utilizador final.

NOTA: esta informação é necessária para atualizar o software de sistema ou adquirir dados de mapa adicionais.

Relatórios de dados do dispositivo: partilha dados anónimos para melhorar o dispositivo.

Historial de viagem: permite ao dispositivo registar informações das funções myTrends, Onde estive e Registo de viagem.

Limpar Historial viagem: limpa o seu historial de viagem nas funcionalidades myTrends, Onde estive e Registo de viagem.

Repor as definições

Pode restaurar uma categoria de definições ou todas as definições para os valores predefinidos de fábrica.

1 Selecione **Definições**.
2 Se necessário, selecione uma categoria de definições.
3 Selecione ☰ > **Repor**.

Informação sobre o dispositivo

Ver informações regulamentares e de conformidade

1 No menu de definições, deslize até à parte inferior do menu.
2 Selecione **Dispositivo** > **Regulador**.

Especificações

Resistência à água	IEC 60529 IPX7*
Intervalo da temperatura de funcionamento	De -20 °C a 55 °C (de -4 °F a 131 °F)
Intervalo de temperatura de carregamento	De 0 °C a 45 °C (de 32 °F a 113 °F)
Entrada de alimentação (cabo de alimentação para veículo, motociclo ou alimentação externa)	Bateria 12 a 24 Vcc
Tipo de bateria	Bateria de iões e lítio
Amplitude da tensão da bateria	De 3,5 V a 4,1 V
Frequências/protocolos sem fios	Wi-Fi: 2,4 GHz @ 15 dBm nominal Bluetooth: 2,4 GHz @ 9 dBm nominal

*O dispositivo é resistente a exposição incidental a água com profundidade de 1 m durante até 30 min. Para obter mais informações, aceda a www.garmin.com/waterrating.

Carregar o dispositivo

NOTA: este produto de Classe III deve ser alimentado através de uma LPS (fonte de alimentação limitada).

Pode carregar a bateria do dispositivo através dos seguintes métodos.

- Ligue o dispositivo à alimentação do veículo.
- Ligue o dispositivo a um transformador opcional, como um adaptador de alimentação para corrente.

  Pode comprar um transformador de CA-CC Garmin, adequado para utilização em casa ou no escritório num revendedor Garmin ou em www.garmin.com. Este dispositivo poderá carregar lentamente quando ligado a um transformador de terceiros.

Manutenção do dispositivo

Centro de assistência Garmin

Aceda a support.garmin.com para obter ajuda e informações, como manuais dos produtos, perguntas mais frequentes, vídeos e apoio ao cliente.

Atualizações de mapas e de software

Para uma melhor experiência de navegação, deve manter os mapas e o software do dispositivo atualizados. As atualizações de mapas garantem que o dispositivo tem os dados de mapas disponíveis mais recentes. As atualizações de software proporcionam melhorias das funcionalidades e do desempenho do dispositivo.

Dispõe de dois métodos para atualizar o seu dispositivo.

- Pode ligar o dispositivo a uma rede Wi-Fi para atualizar diretamente no dispositivo (recomendado). Esta opção permite-lhe atualizar o dispositivo de forma cómoda, sem necessidade de ligação a um computador.
- Pode ligar o dispositivo a um computador e atualizá-lo utilizando a aplicação Garmin Express. Esta opção permite-lhe instalar os dados do mapa num cartão de memória caso o espaço ocupado pelos mapas atualizados ultrapasse a capacidade de armazenamento interno.

Ligar a uma rede Wi-Fi

Ao ligar o dispositivo pela primeira vez, é-lhe solicitado que se ligue a uma rede Wi-Fi e registe o seu dispositivo. Também pode ligar-se a uma rede Wi-Fi utilizando o menu de definições.

1. Selecione **Definições** > **Wi-Fi**.
2. Se necessário, selecione **Wi-Fi** para ativar a tecnologia Wi-Fi.
3. Selecione **Procurar redes**.

   O dispositivo apresenta uma lista de redes Wi-Fi nas proximidades.
4. Selecione uma rede.
5. Introduza a palavra-passe da rede, se necessário, e em seguida selecione **Concl.**.

O dispositivo liga-se à rede e esta é adicionada à lista de redes guardadas. O dispositivo volta a ligar-se automaticamente a esta rede sempre que se encontrar dentro de alcance.

Atualizar mapas e software e através de uma rede Wi-Fi

AVISO

É possível que as atualizações de mapas e de software exijam a transferência de ficheiros grandes pelo dispositivo. Aplicam-se os limites de dados ou tarifários habituais praticados pelo seu fornecedor de serviço de Internet. Contacte o seu fornecedor de serviço de Internet para obter mais informações acerca dos limites de dados ou tarifários.

Pode atualizar os mapas e o software ligando o dispositivo a uma rede Wi-Fi que forneça acesso à Internet. Desta forma, poderá manter o seu dispositivo atualizado sem ter de o ligar a um computador.

1. Ligue o dispositivo a uma rede Wi-Fi (*Ligar a uma rede Wi-Fi*, página 24).

   Enquanto estiver ligado a uma rede Wi-Fi, o dispositivo verifica as atualizações disponíveis. Quando estiver disponível uma atualização, é apresentado um ⓘ no ícone de Definições no menu principal.
2. Selecione **Definições** > **Atualizações**.

   O dispositivo verifica as atualizações disponíveis. Quando está disponível uma atualização, surge a mensagem de **Atualização disponível** abaixo do Mapa ou do Software.
3. Selecione uma opção:
   - Para instalar todas as atualizações disponíveis, selecione **Instalar tudo**.
   - Para instalar apenas as atualizações de mapa, selecione **Mapa** > **Instalar tudo**.
   - Para instalar apenas atualizações de software, selecione **Software** > **Instalar tudo**.
4. Leia os acordos de licenciamento e em seguida selecione **Aceitar tudo** para aceitá-los.

   NOTA: se não concordar com os termos de licenciamento, pode selecionar Rejeitar. Tal irá interromper o processo de atualização. Não é possível instalar atualizações sem antes aceitar os acordos de licenciamento.
5. Ligue o dispositivo a uma fonte de alimentação externa utilizando o cabo USB incluído e selecione **Continuar** (*Carregar o dispositivo*, página 24).

   Para obter os melhores resultados, recomenda-se a utilização de um carregador USB de corrente que forneça, pelo menos, uma potência de saída de 1 A. Grande parte dos transformadores com ligação USB para smartphones, tablets, ou dispositivos de multimédia portáteis são compatíveis.
6. Mantenha o dispositivo ligado a uma fonte de alimentação externa e dentro do alcance da rede Wi-Fi até que o processo de atualização esteja concluído.

Dica: se a atualização de um mapa for interrompida ou cancelada sem estar concluída, poderão faltar dados do mapa no seu dispositivo. Para reparar os dados do mapa em falta, tem de voltar a atualizar os mapas através de Wi-Fi ou do Garmin Express.

Actualizações de produtos

No computador, instale Garmin Express (www.garmin.com/express).

Isto proporciona um acesso mais fácil dos dispositivos Garmin a estes serviços:

- Atualizações de software
- Atualizações de mapas
- Registo do produto

Atualização de mapas e de software com Garmin Express

Pode utilizar o software Garmin Express para transferir e instalar as mais recentes atualizações de mapas e software no seu dispositivo.A aplicação Garmin Express está disponível para computadores Windows® e Mac®.

1. No seu computador, aceda a www.garmin.com/express.

2 Selecione uma opção:
   - Para instalar num computador Windows, selecione **Transferir para Windows**.
   - Para instalar num computador Mac, selecione **Transferir para Mac**.
3 Abra o ficheiro transferido e siga as instruções apresentadas no ecrã para concluir a instalação.
4 Inicie o Garmin Express.
5 Ligue o seu dispositivo zūmo ao computador utilizando um cabo USB.



6 Quando o dispositivo zūmo perguntar se quer entrar no modo de transferência de ficheiros, selecione **Sim**.
7 No computador, clique em **Adicionar um dispositivo**.
   O software do Garmin Express deteta o seu dispositivo.
8 Clique em **Adicionar dispositivo**.
9 Siga as instruções no ecrã para registar o dispositivo e adicioná-lo ao software Garmin Express.
   Quando a configuração estiver terminada, o software Garmin Express procura atualizações de mapas e software para o dispositivo.
10 Selecione uma opção:
   - Para instalar todas as atualizações disponíveis, clique em **Instalar tudo**.
   - Para instalar uma única atualização, clique em **Ver detalhes** e selecione uma atualização.

   NOTA: se a atualização de um mapa for demasiado grande para o armazenamento interno do dispositivo, o software pode solicitar a instalação de um cartão microSD no dispositivo a fim de acrescentar espaço de armazenamento (*Instalar um cartão de memória para mapas e dados*, página 27).

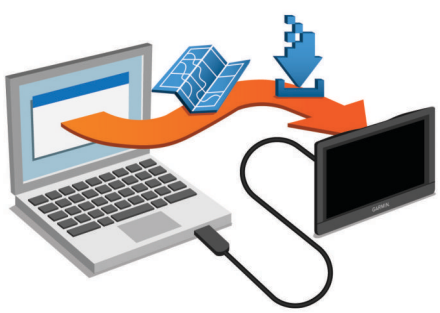

O software do Garmin Express transfere e instala as atualizações no seu dispositivo. As atualizações de mapas são muito grandes e este processo poderá demorar bastante tempo em ligações à Internet mais lentas.

Cuidados a ter com o dispositivo

AVISO

Não sujeite o dispositivo a quedas.

Não guarde o dispositivo em locais com possibilidade de exposição prolongada a temperaturas extremas, pois poderão daí resultar danos permanentes.

Nunca utilize um objeto duro ou afiado sobre o ecrã tátil pois poderá provocar danos na unidade.

Limpar a parte exterior

AVISO

Evite os produtos de limpeza químicos e os solventes que possam danificar componentes em plástico.

1 Limpe o exterior do dispositivo (exceto o ecrã tátil) com um pano humedecido numa solução de detergente suave.
2 Seque o dispositivo.

Limpar o ecrã tátil

1 Utilize um pano macio, limpo e sem pelos.
2 Se necessário, humedeça o pano com água.
3 Ao utilizar um pano humedecido, desligue o dispositivo e retire a ligação à corrente elétrica.
4 Limpe com suavidade o ecrã com o pano.

Evitar o roubo

- Oculte o dispositivo e a ventosa quando não estiverem a ser utilizados.
- Limpe a marca deixada pela ventosa no para-brisas.
- Não guarde a unidade no porta-luvas.
- Registe o seu dispositivo utilizando o software Garmin Express (garmin.com/express).

Reiniciar o dispositivo

Pode reiniciar o dispositivo caso este deixe de funcionar.

Mantenha o botão de alimentação premido durante 12 segundos.

Remover o dispositivo, suporte e ventosa

Remover o dispositivo do suporte

1 Prima a patilha de abertura ou o botão no suporte.
2 Incline a parte inferior do dispositivo para cima e levante o dispositivo do suporte.

Remover o suporte da ventosa

1 Rode o suporte do dispositivo para a direita ou para a esquerda.
2 Pressione até o encaixe no suporte libertar a bola na ventosa.

Remover a ventosa do para-brisas

1 Empurre a alavanca da ventosa na sua direção.
2 Puxe a patilha da ventosa na sua direção.

Mudar o fusível no cabo de alimentação para veículo

AVISO

Ao substituir o fusível, não perca nenhuma das peças pequenas e certifique-se de que são colocadas corretamente. O cabo de

alimentação para veículo não funciona se não for montado corretamente.

Se o dispositivo não carregar no veículo, poderá ser necessário substituir o fusível localizado na extremidade do adaptador do veículo.

1 Rode a extremidade ① no sentido contrário ao dos ponteiros do relógio, para a desbloquear.



Dica: poderá precisar de utilizar uma moeda para retirar a extremidade.

2 Remova a extremidade, a ponta prateada ② e o fusível ③.

3 Instale um fusível de fusão rápida com a mesma corrente, como 1 A ou 2 A.

4 Coloque a ponta prateada na extremidade.

5 Empurre a extremidade e rode-a no sentido dos ponteiros do relógio para a bloquear novamente no cabo de alimentação para veículo ④.

Resolução de problemas

A ventosa não fixa no para-brisas

1 Limpe a ventosa e o para-brisas com álcool.

2 Utilize um pano limpo e seco.

3 Monte a ventosa (*Instalar o dispositivo num automóvel*, página 2).

O meu dispositivo não adquire sinais de satélite

- Verifique se o simulador GPS está desligado (*Definições de navegação*, página 22).
- Utilize o seu dispositivo no exterior de parques de estacionamento e afastado de edifícios altos e de árvores.
- Mantenha-se parado durante alguns minutos.

O dispositivo não carrega no meu veículo

- Verifique o fusível no cabo de alimentação para veículo (*Mudar o fusível no cabo de alimentação para veículo*, página 25).
- Certifique-se de que o veículo está ligado e a fornecer energia à tomada de alimentação.
- Verifique se a temperatura interior do veículo se encontra dentro do intervalo de temperaturas de carregamento indicado nas especificações.
- Verifique se o fusível não está partido na tomada de alimentação do veículo.

A bateria não fica carregada por muito tempo

- Reduza o brilho do ecrã (*Definições do ecrã*, página 23).
- Reduza o tempo de espera do ecrã (*Definições do ecrã*, página 23).
- Reduza o volume (*Ajustar o volume*, página 3).
- Desligue o rádio Wi-fi quando este não estiver a ser utilizado (*Wi-Fi® Definições*, página 22).
- Coloque o dispositivo em modo de poupança de energia quando não estiver a ser utilizado (*Ligar e desligar o dispositivo*, página 3).
- Não sujeite o dispositivo a temperaturas extremas.
- Não exponha o dispositivo a luz solar direta.

O meu dispositivo não se liga ao meu telemóvel ou Smartphone Link

- Selecione **Definições** > **Bluetooth**.

  A opção Bluetooth tem de estar ativada.
- Ative a tecnologia sem fios Bluetooth no seu telemóvel e coloque-o a menos de 10 m (33 pés) do dispositivo.
- No seu smartphone, abra a aplicação Smartphone Link e selecione ■ > ▶ para reiniciar os serviços de segundo plano do Smartphone Link.
- Verifique se o telemóvel é compatível.

  Para obter mais informações, consulte www.garmin.com/bluetooth.
- Volte a efetuar o processo de emparelhamento.

  Para repetir o processo de emparelhamento, tem de desemparelhar o telemóvel e o dispositivo ((*Desligar um dispositivo Bluetooth*, página 17) e efetuar o processo de emparelhamento (*Emparelhar com o telemóvel e estabelecer ligação com o Smartphone Link*, página 14).

O meu dispositivo não aparece como unidade amovível no meu computador

Na maioria dos computadores, o dispositivo liga-se através de Media Transfer Protocol (MTP). Em modo MTP, o dispositivo aparece como dispositivo portátil e não como unidade amovível.

O meu dispositivo não aparece como dispositivo portátil no meu computador

Em computadores Mac e alguns computadores Windows o dispositivo liga-se utilizando o modo de armazenamento em massa USB. No modo de armazenamento em massa USB, o dispositivo aparece como uma unidade ou volume amovível, e não como dispositivo portátil. As versões Windows até WindowsXP Service Pack 3 utilizam o modo de armazenamento em massa USB.

O meu dispositivo não aparece como dispositivo portátil nem como volume ou unidade amovível no computador

1 Desligue o cabo USB do computador.

2 Desligue o dispositivo.

3 Ligue o cabo USB ao dispositivo e a uma porta USB no computador.

  Dica: o cabo USB tem de estar ligado a uma porta USB no computador, não a um concentrador USB.

O dispositivo ativa-se automaticamente e adota o modo MTP ou de armazenamento em massa USB. É apresentada no ecrã do dispositivo uma imagem deste ligado a um computador.

NOTA: se dispuser de várias unidades de rede mapeadas no computador, o Windows poderá ter dificuldades em atribuir letras às unidades Garmin. Para obter informações sobre a atribuição de letras de unidade, consulte o ficheiro de ajuda do seu sistema operativo.

A aplicação Smartphone Link afeta o nível de carga da bateria do meu smartphone

A aplicação Smartphone Link utiliza tecnologia sem fios Bluetooth para enviar e receber dados a partir do seu dispositivo. É normal que uma ligação Bluetooth ativa consuma alguma carga da bateria. A aplicação também procura regularmente atualizações para serviços disponíveis, o que pode originar um maior consumo da bateria.

Pode alterar as definições de utilização da bateria na aplicação Smartphone Link para reduzir a quantidade de energia da bateria utilizada pela aplicação.

1 Na aplicação Smartphone Link do seu smartphone, selecione ⚙.
2 Aceda à secção **Utilização da bateria** e selecione **Definições**.
3 Selecione uma ou mais opções:
   - Desmarque a caixa de verificação **Ligação automática ao Bluetooth**.

     A desativação desta opção pode poupar pouca quantidade de energia da bateria, mas evita que a aplicação se ligue automaticamente ao seu dispositivo zūmo. Enquanto esta opção estiver desativada, deve selecionar ▶ a partir do menu principal do Smartphone Link cada vez que pretender ligar o dispositivo ao Smartphone Link.
   - Desmarque a caixa de verificação **Verificação de serviços Live**.

     Em alguns smartphones, a desativação desta opção pode reduzir significativamente a energia da bateria utilizada pela aplicação. Enquanto esta opção estiver desativada, tem de atualizar manualmente o menu principal do Smartphone Link para receber informações atualizadas sobre os Serviços Live disponíveis.

Anexo

Instalar um cartão de memória para mapas e dados

Pode instalar um cartão de memória para aumentar o espaço de armazenamento para mapas e outros dados no seu dispositivo. Pode comprar cartões de memória num fornecedor de eletrónica ou aceder a www.garmin.com/maps para comprar um cartão de memória com o software de mapeamento Garmin pré-carregado. O dispositivo é compatível com cartões de memória microSD de 4 a 64 GB.

1 Identifique a ranhura para cartões de memória de mapas e dados no dispositivo (*Descrição geral do dispositivo*, página 3).
2 Levante a capa contra intempéries da ranhura para cartões microSD.
3 Faça deslizar a tampa da ranhura para cartões microSD para o centro do dispositivo.



4 Levante a tampa da ranhura para cartões microSD.
5 Introduza um cartão microSD na ranhura.

   NOTA: confirme que o cartão microSD está alinhado com os contactos da ranhura para cartões.
6 Feche a tampa da ranhura para cartões SD.
7 Faça deslizar a tampa da ranhura para cartões SD para a extremidade exterior do dispositivo até ouvir um estalido.

Gestão de dados

Pode guardar ficheiros no seu dispositivo. O dispositivo possui uma ranhura para cartão de memória, para armazenamento de dados adicional.

NOTA: o dispositivo não é compatível com o Windows 95, 98, Me, Windows NT® e o Mac SO 10.3 e anteriores.

Acerca dos cartões de memória

Pode adquirir cartões de memória de um fornecedor de produtos eletrónicos ou adquirir software de mapas pré-carregado da Garmin (www.garmin.com). Para além de armazenar mapas e dados, os cartões de memória podem ser utilizados para armazenar ficheiros como mapas, imagens, geocaches, rotas, pontos de passagem e POIs personalizados.

Ligar o dispositivo ao computador

Pode ligar o dispositivo ao computador utilizando um cabo USB.

1 Introduza a extremidade pequena do cabo USB na porta do dispositivo.
2 Ligue a extremidade maior do cabo USB a uma porta do computador.
3 Quando o dispositivo zūmo perguntar se quer entrar no modo de transferência de ficheiros, selecione **Sim**.

É apresentada no ecrã do dispositivo uma imagem deste ligado a um computador.

Dependendo do sistema operativo do seu computador, o dispositivo é apresentado como dispositivo portátil, unidade amovível ou volume amovível.

Transferir dados a partir do computador

1 Ligue o dispositivo ao seu computador (*Ligar o dispositivo ao computador*, página 27).

   Dependendo do sistema operativo do seu computador, o dispositivo é apresentado como dispositivo portátil, unidade amovível ou volume amovível.
2 No computador, abra o navegador de ficheiros.
3 Selecione um ficheiro.
4 Selecione **Editar** > **Copiar**.
5 Navegue até uma pasta no dispositivo.

   NOTA: para uma unidade ou volume amovível, não deverá colocar ficheiros na pasta Garmin.
6 Selecione **Editar** > **Colar**.

Desligar o cabo USB

Se o seu dispositivo estiver ligado ao computador como unidade ou volume amovível, deve desligar o dispositivo do computador com segurança para evitar a perda de dados. Se o dispositivo estiver ligado a um computador com Windows como um dispositivo portátil, não é necessário desligar com segurança.

1 Realize uma ação:
   - Para computadores com Windows selecione o ícone **Remover o hardware com segurança** no tabuleiro do sistema e selecione o dispositivo.
   - Para computadores Mac arraste o ícone de volume para o Lixo.
2 Desligue o cabo do computador.

Visualizar o estado do sinal GPS

Mantenha premido ▂▃▅▇ durante três segundos.

Adquirir mapas adicionais

1. Aceda à página de produto do seu dispositivo em garmin.com.
2. Clique no separador **Mapas**.
3. Siga as instruções no ecrã.

Adquirir acessórios

Aceda a garmin.com/accessories.

Índice Remissivo

A
a sua posição atual **12**
acessórios **28**
alertas
  áudio **22**
  pontos de proximidade **22**
alertas ao motociclista **4**
assistência ao produto **18**
atalhos
  adicionar **12**
  eliminar **12**
atender chamadas **16**
atualizar
  mapas **24**
  software **24**
áudio, pontos de proximidade **22**
Auricular, emparelhar **15**
aviso de nível de combustível baixo **8**

B
barra de pesquisa **9**
bateria
  carregar **24, 26**
  maximizar **26**
  problemas **26**
Bluetooth **22**
botões no ecrã **3**
brilho **4**
bússola **20**

C
cabos, suporte de motociclo **1**
cabos de alimentação **24**
  mudar o fusível **25**
camadas do mapa, personalizar **14**
câmaras
  semáforos **4**
  velocidade **4**
câmaras de trânsito, ver **21**
carregar o dispositivo **24, 26**
cartão de memória **3, 27**
  instalar **27**
cartão microSD **3, 27**
casa
  a ir **6**
  editar posição **6**
  número de telefone **16**
chamadas **16**
  atender **16**
  contactos **16**
  efetuar **16**
  historial **16**
  início **16**
  marcar **16**
chamadas telefónicas **16**
  atender **16**
  marcação por voz **16**
  marcar **16**
  silenciar **16**
chamadas telefónicas no modo mãos livres **14, 17**
combustível
  estações **11**
  monitorização **8, 9**
computador, ligar **26, 27**
condições da estrada, meteorologia **21**
contacto de incidente **4**
coordenadas **11**
cruzamentos, encontrar **11**
cuidados com o dispositivo **25**

D
definições **22, 23**
definições de hora **23**
definições do ecrã **23**
desligar, dispositivo Bluetooth **17**
destinos **22**. *Consulte* posições
  chegada **6**
desvios **7**

E
ecrã, brilho **4**
editar, viagens guardadas **19**
elementos a evitar
  área **8**
  desativar **8**
  eliminar **8**
  estrada **8**
  funcionalidades para a estrada **8**
  portagens **7**
eliminar
  dispositivo Bluetooth emparelhado **17**
  viagens **19**
emparelhar
  Auricular **15**
  desligar **17**
  telemóvel **14, 15, 26**
encontrar localizações. *Ver também*
  localizações
  cruzamentos **11**
  endereços **10**
encontrar posições **9–11, 15**
  categorias **9**
  cidades **11**
  coordenadas **11**
endereços, encontrar **10**
especificações **23**
estacionamento **6, 10**
  último lugar **7**
EULAs **23**

F
ferramentas, mapas **12, 13**
ficheiros, a transferir **27**
Foursquare **11**
fusível, alterar **25**

G
Garmin Connect **14**
Garmin Express, atualizar software **24**
geocaching **11**
GPS **3, 27**
guardar
  localização atual **12**
  posições **20**

H
historial de viagem **23**

I
ícones, barra de estado **3**
ID da unidade **23**
idioma
  teclado **23**
  voz **23**
imagens de ecrã **23**
indicações **6**
indicações de condução **6**
informação de viagem **13**
  repor **13**
  visualizar **13**
início, chamadas **16**
instalar o dispositivo
  automóvel **2**
  remover do suporte **2**
ir para casa **6**

L
latitude e longitude **11**
legislação relativa à utilização de capacete **5**
leitor de multimédia **20**
ligar **24**
limpar o dispositivo **25**
limpar o ecrã tátil **25**
lista de curvas **6**
lista telefónica **16**
LiveTrack **19, 20**
locais **9**
localização atual **11**
localizações **10, 20**
localizações próximas **13**
  personalizar **13**

M
manual do utilizador **18**
mapas **6, 12, 13, 22**
  adquirir **28**
  atualizar **24**
  camadas **14**
  campo de dados **6, 13, 14**
  ferramentas **12, 13**
  nível de detalhe **22**
  símbolos **6**
  tema **22**
  ver rotas **6**
marcar **16**
meteorologia **21**
  condições da estrada **21**
  radar **21**
modo de sono **3**
moldar uma rota **7**
montar o dispositivo
  motociclo **1**
  remover do suporte **25**
  ventosa **25**
mudar a área de pesquisa **10**
myTrends, rotas **7**

N
navegação **6, 9**
  definições **22**
  todo-o-terreno **8**
navegação todo-o-terreno **8**
notificação de incidente **5**
notificação de incidentes **4, 5**
notificações **5, 14–17**
número de ID **23**

O
Onde estou? **11, 12**
orientações ativas de mudança de faixa **6**

P
partilha **19**
  LiveTrack **19, 20**
Pesquisa rápida **9**
photoLive **21**
planificador de viagem **18, 19**
  editar uma viagem **19**
  pontos de moldagem **19**
pontos de interesse (POI) **9, 11**
  locais **9**
portagens, evitar **7**
posição **10**
posições **22**
  a procurar **9, 10**
  atual **11, 12**
  chamadas **16**
  guardar **12**
  locais **9**
  recentemente encontrados **11**
  simuladas **22**
posições encontradas recentemente **11**
posições guardadas **19**
  categorias **12**
  editar **12**
  eliminar **12**
posições simuladas **22**
próxima curva **6**

R
radares de semáforos **4**
radares de velocidade **4**
registo de viagem, ver **13**
remover o suporte **25**
repor
  dados de viagem **13**
  dispositivo **25**
repor as definições **23**
resolução de problemas **26**

rotas **5, 21**
a calcular **5**
adicionar um ponto **7, 19**
iniciar **5, 6, 10**
modo de cálculo **5, 19, 22**
moldagem **7**
myTrends **7**
parar **7**
rotas para aventureiros **5**
sugestões **7**
visualizar no mapa **6**
roubo, evitar **25**

S

serviços de emergência **11**
Serviços Garmin Live **14**
subscrever **15**
sinais de satélite
adquirir **3**
visualizar **27**
Smartphone Link **14, 15, 17, 18**
desativar chamadas **17**
ligar **14–17**
software
atualizar **24**
versão **23**
subscrições, Serviços Garmin Live **15**
suporte, remover **25**
suporte de motociclo **1**
cabos **1**

T

tecla de alimentação **3**
teclado
esquema **23**
idioma **23**
tecnologia Bluetooth
desativar chamadas **17**
emparelhar com o telemóvel **14**
gerir telefones **16, 17**
Tecnologia Bluetooth **14, 16, 26**
desligar um dispositivo **17**
emparelhar com o telemóvel **15**
emparelhar um auricular **15**
telemóvel
desligar **17**
emparelhar **14, 15, 26**
TracBack **21**
trajetos **20**
trânsito **13, 18, 23**
adicionar subscrições **18**
câmaras **21, 22**
incidentes **14, 18**
mapa **13, 18**
procurar atrasos **14, 18**
recetor **18**
rota alternativa **7**
TripAdvisor **11**

U

USB, desligar **27**

V

ventosa **25**
vista de mapa
2D **14**
3D **14**
vista de mapa a 2D **14**
vista de mapa a 3D **14**
volume, ajustar **3**

W

Wi-Fi **22, 24**

support.garmin.com

Maio 2019
190-02397-00_0B